














Dieses Dokument beinhaltet sämtliche Planzeichen gemäß Planzeichenverordnung für Digitale Flächenwidmungspläne 2008 sowie eine Auflistung jener Planzeichen, welche gemäß § 1 Abs. 5 Planzeichenverordnung für Digitale Flächenwidmungspläne 2008 entwickelt und kundgemacht wurden.








1. Anlage gemäß § 1 Abs. 4 der Planzeichenverordnung für Digitale Flächenwidmungspläne 2008 (Stand 2022)

10000 – 19999 Widmungen (§§ 33, 33a, 39, 40, 40a und 41 Burgenländisches Raumplanungsgesetz 2019)

10000 – 10999 Bauland und Vorbehaltsflächen (§§ 33, 33a und 41 Burgenländisches Raumplanungsgesetz 2019)

Code	Bezeichnung	Kurzbezeichnung	Typ	Ebene	Signatur	Beschreibung
<i>10001 – 10009, 10030 – 10039 Baulandflächen*</i>						
10001	Bauland - Wohngebiet (§ 33 Abs. 3 Z 1) (1)	BW	Polygon	1		Füllfarbe: RGB 255,0,0 Muster: vollflächig Rand: durchgehend, schwarz, 1 Pt Beschriftung: BW Zeichen: Arial, schwarz, 12 (10) Pt
10002	Bauland - Dorfgebiet (§ 33 Abs. 3 Z 2) (1)	BD	Polygon	1		Füllfarbe: RGB 170,60,0 Muster: vollflächig Rand: durchgehend, schwarz, 1 Pt Beschriftung: BD Zeichen: Arial, schwarz, 12 (10) Pt
10003	Bauland - Geschäftsgebiet (§ 33 Abs. 3 Z 3) (1)	BG	Polygon	1		Füllfarbe: RGB 255,102,0 Muster: vollflächig Rand: durchgehend, schwarz, 1 Pt Beschriftung: BG Zeichen: Arial, schwarz, 12 (10) Pt
10004	Bauland - Industriegebiet (§ 33 Abs. 3 Z 4) (1)	BI	Polygon	1		Füllfarbe: RGB 255,0,255 Muster: vollflächig Rand: durchgehend, schwarz, 1 Pt Beschriftung: BI Zeichen: Arial, schwarz, 12 (10) Pt
10005	Bauland - Betriebsgebiet (§ 33 Abs. 3 Z 5) (1)	BB	Polygon	1		Füllfarbe: RGB 175,45,175 Muster: vollflächig Rand: durchgehend, schwarz, 1 Pt Beschriftung: BB Zeichen: Arial, schwarz, 12 (10) Pt

Code	Bezeichnung	Kurzbezeichnung	Typ	Ebene	Signatur	Beschreibung
10006	Bauland - Gemischtes Baugebiet (§ 33 Abs. 3 Z 6) (1)	BM	Polygon	1		Füllfarbe: RGB 150,150,150 Muster: vollflächig Rand: durchgehend, schwarz, 1 Pt Beschriftung: BM Zeichen: Arial, schwarz, 12 (10) Pt
10030	Bauland - Baugebiete für Erholungs- oder Tourismuseinrichtungen (§ 33 Abs. 3 Z 7) (5)	BT-Zusatz	Polygon	1		Füllfarbe: RGB 255,153,0 Muster: vollflächig Rand: durchgehend, schwarz, 1 Pt Beschriftung: BT Zeichen: Arial, schwarz, 12 (10) Pt
10008	Bauland - Sondergebiet (§ 33 Abs. 3 Z 8) (4)	BS – Zusatz	Polygon	1		Füllfarbe: 237,108,1 Muster: vollflächig Rand: durchgehend, schwarz, 1 Pt Beschriftung: BS Zeichen: Arial, schwarz, 12 (10) Pt
10009	Bauland - Baugebiete für förderbaren Wohnbau (§ 33 Abs. 3 Z 9) (1)	BfW	Polygon	1		Füllfarbe: 255,51,0 Muster: vollflächig Rand: durchgehend, schwarz, 1 Pt Beschriftung: BfW Zeichen: Arial, schwarz, 12 (10) Pt
10010 – 10019, 10040 – 10049 Aufschließungsgebiete*						
10011	Aufschließungsgebiet - Wohngebiet (§ 33 Abs. 2) (1)	AW	Polygon	1		Füllfarbe: RGB 255,137,137 Muster: vollflächig Rand: durchgehend, schwarz, 1 Pt Beschriftung: AW Zeichen: Arial, schwarz, 12 (10) Pt
10012	Aufschließungsgebiet - Dorfgebiet (§ 33 Abs. 2) (1)	AD	Polygon	1		Füllfarbe: RGB 205,128,101 Muster: vollflächig Rand: durchgehend, schwarz, 1 Pt Beschriftung: AD Zeichen: Arial, schwarz, 12 (10) Pt
10013	Aufschließungsgebiet - Geschäftsgebiet (§ 33 Abs. 2) (1)	AG	Polygon	1		Füllfarbe: RGB 242,166,115 Muster: vollflächig Rand: durchgehend, schwarz, 1 Pt Beschriftung: AG Zeichen: Arial, schwarz, 12 (10) Pt
10014	Aufschließungsgebiet - Industriegebiet (§ 33 Abs. 2) (1)	AI	Polygon	1		Füllfarbe: RGB 255,200,255 Muster: vollflächig Rand: durchgehend, schwarz, 1 Pt Beschriftung: AI Zeichen: Arial, schwarz, 12 (10) Pt

Code	Bezeichnung	Kurzbezeichnung	Typ	Ebene	Signatur	Beschreibung
10015	Aufschließungsgebiet - Betriebsgebiet (§ 33 Abs. 2) (1)	AB	Polygon	1		Füllfarbe: RGB 215,100,215 Muster: vollflächig Rand: durchgehend, schwarz, 1 Pt Beschriftung: AB Zeichen: Arial, schwarz, 12 (10) Pt
10016	Aufschließungsgebiet - Gemischtes Baugebiet (§ 33 Abs. 2) (1)	AM	Polygon	1		Füllfarbe: RGB 210,210,210 Muster: vollflächig Rand: durchgehend, schwarz, 1 Pt Beschriftung: AM Zeichen: Arial, schwarz, 12 (10) Pt
10040	Aufschließungsgebiet - Baugebiete für Erholungs- oder Tourismuseinrichtungen (§ 33 Abs. 2) (5)	AT-Zusatz	Polygon	1		Füllfarbe: RGB 255,215,155 Muster: vollflächig Rand: durchgehend, schwarz, 1 Pt Beschriftung: AT Zeichen: Arial, schwarz, 12 (10) Pt
10018	Aufschließungsgebiet-Sondergebiet (§ 33 Abs. 2) (4)	AS – Zusatz	Polygon	1		Füllfarbe: 254,140,46 Muster: vollflächig Rand: durchgehend, schwarz, 1 Pt Beschriftung: AS Zeichen: Arial, schwarz, 12 (10) Pt
10019	Aufschließungsgebiet - Baugebiete für förderbaren Wohnbau (§ 33 Abs. 2) (1)	AfW	Polygon	1		Füllfarbe: RGB 255,124,128 Muster: vollflächig Rand: durchgehend, schwarz, 1 Pt Beschriftung: AfW Zeichen: Arial, schwarz, 12 (10) Pt
10041	gesondert zu kennzeichnendes Aufschließungsgebiet (1)(3)	gkA - Zusatz	Polygon	1		Füllfarbe: RGB 255,137,137 Schraffierung: RGB 255,0,0, Muster: schraffiert von links oben nach rechts unten Rand: durchgehend, schwarz, 1 Pt Beschriftung: gkA-Zusatz Zeichen: Arial, schwarz, 12 (10) Pt
10020 – 10029 Vorbehaltsflächen (2)						
10020	Vorbehaltsfläche (§ 41 Abs. 1) (2)	VbF	Polygon	1		Füllfarbe: RGB 210,210,210 Schraffierung: RGB 255,0,0, Muster: schraffiert von links unten nach rechts oben Rand: durchgehend, schwarz, 1 Pt Beschriftung: VbF Zeichen: Arial, schwarz, 12 (10) Pt

(1)

Zeitlich befristete Baulandwidmungen sind geometrisch getrennt von den nicht befristeten Baulandwidmungen zu erfassen. In die entsprechende Spalte der Datenbanktabelle ist das Ende der Befristung einzutragen.

Beschriftung: Die Kurzbezeichnung wird in Schriftart Arial, schwarz, 12 Punkt, Zusätze und Befristungen in Schriftart Arial, schwarz, 10 Punkt in einer oder mehreren Zeilen unter der Kurzbezeichnung dargestellt.

Beispiel:



Zeitliche Befristung einer Bauland-Wohngebiet-Widmung bis Ende 2015.

(2)

Bei **Vorbehaltsflächen** ist in der Spalte "Zusatz zum Widmungscode" der jeweilige Zweck des Vorbehalts sowie in der Spalte "Befristung bis" das Auslaufen des Vorbehalts einzutragen. In der Plandarstellung werden diese Angaben in der Reihenfolge Zweck des Vorbehalts und Ende der Befristung an die Kurzbezeichnung angefügt oder unter diese geschrieben.

Beschriftung: Die Kurzbezeichnung wird in Schriftart Arial, schwarz, 12 Punkt, Zusätze und Befristungen in Schriftart Arial, schwarz, 10 Punkt in einer oder mehreren Zeilen unter der Kurzbezeichnung dargestellt.

Beispiel:



Vorbehaltsfläche zur Errichtung eines Kindergartens, befristet bis 31.12.2012

(3)

gesondert zu kennzeichnendes Aufschließungsgebiet für Bauland:

Beispiel:



gesondert zu kennzeichnendes Aufschließungsgebiet – Wohngebiet

als Zusatz sind zulässig:

W	Wohngebiet
D	Dorfgebiet
G	Geschäftsgebiet
I	Industriegebiet

B	Betriebsgebiet
M	Gemischtes Baugebiet
T + Zusatz	Baugebiete für Erholungs- oder Tourismuseinrichtungen
S + Zusatz	Sondergebiet
fW	Baugebiete für förderbaren Wohnbau

(4)

Sondergebiet:

Beispiel:



Bauland Sondergebiet - Kaserne

als Zusatz sind zulässig



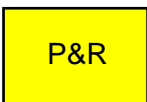
AKA	allgemeine Krankenanstalt
Burg	Burg
EAS	Erstaufnahmestelle
GV	Unterbringung für Grundversorgung
Kaserne	Kaserne
Kloster	Kloster
Schloss	Schloss
sWG	saisonales Wohnen am Golfplatz nach Errichtung des Golfplatzes
Bz	Bildungszentrum mit (über-)regionaler Funktion

(5)





In der Baulandkategorie „**Baugebiete für Erholungs- oder Tourismuseinrichtungen**“ sowie beim diesbezüglichen Aufschließungsgebiet ist in der Spalte "Zusatz zum Widmungscode" die jeweilige zulässige Nutzung gemäß untenstehender Aufzählung einzutragen. In der Plandarstellung wird diese Angabe an die Kurzbezeichnung angefügt.





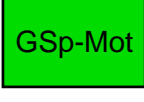
- a **Nutzungen gemäß § 33 Abs. 3 Z 7 lit. a Bgld. RPG 2019**
- b **Nutzungen gemäß § 33 Abs. 3 Z 7 lit. b Bgld. RPG 2019**
- c **Nutzungen gemäß § 33 Abs. 3 Z 7 lit. c Bgld. RPG 2019**




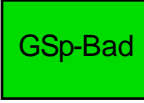
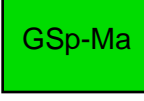
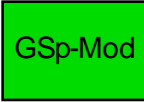
**11000 – 11999 Verkehrsflächen der Gemeinde
(§ 39 Burgenländisches Raumplanungsgesetz 2019)**


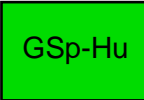



Code	Bezeichnung	Kurzbezeichnung	Typ	Ebene	Signatur	Beschreibung
<i>11001 – 11099 Verkehrsflächen der Gemeinde, fließender und ruhender Verkehr</i>						
11001	Verkehrsfläche der Gemeinde, Güterwege, Interessentenwege	V	Polygon	1		Füllfarbe: RGB 255,255,0 Muster: vollflächig Rand: durchgehend, schwarz, 1 Pt Beschriftung: V Zeichen: Arial, schwarz, 12 (10) Pt
11002	Parkplatz	P	Polygon	1		Füllfarbe: RGB 255,255,0 Muster: vollflächig Rand: durchgehend, schwarz, 1 Pt Beschriftung: P Zeichen: Arial, schwarz, 12 (10) Pt
11003	Park & Ride Anlage	P&R	Polygon	1		Füllfarbe: RGB 255,255,0 Muster: vollflächig Rand: durchgehend, schwarz, 1 Pt Beschriftung: P&R Zeichen: Arial, schwarz, 12 (10) Pt



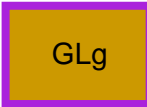

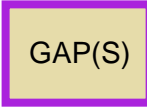

**12000 – 13999 Grünflächen
(§§ 40 und 40a Burgenländisches Raumplanungsgesetz 2019)**



Code	Bezeichnung	Kurzbezeichnung	Typ	Ebene	Signatur	Beschreibung
12000 – 12099 landwirtschaftlich und gewerblich genutzte Grünflächen sowie Gärten						
12011	Landwirtschaftlich genutzte Grünfläche (§ 40 Abs. 1)	GI	Polygon	1		Füllfarbe: RGB 204,255,204 Muster: vollflächig Rand: durchgehend, schwarz, 1 Pt Beschriftung: GI Zeichen: Arial, schwarz, 12 (10) Pt
12020 – 12029 Gewerblich genutzte Grünflächen						
12021	Gärtnerei	GGä	Polygon	1		Füllfarbe: RGB 0,220,0 Muster: vollflächig Rand: durchgehend, schwarz, 1 Pt Beschriftung: GGä Zeichen: Arial, schwarz, 12 (10) Pt
12030 – 12039 Gärten						
12031	Kleingärten	GKlg	Polygon	1		Füllfarbe: RGB 0,220,0 Muster: vollflächig Rand: durchgehend, schwarz, 1 Pt Beschriftung: GKlg Zeichen: Arial, schwarz, 12 (10) Pt
12032	Hausgärten	GHg	Polygon	1		Füllfarbe: RGB 0,220,0 Muster: vollflächig Rand: durchgehend, schwarz, 1 Pt Beschriftung: GHg Zeichen: Arial, schwarz, 12 (10) Pt

Code	Bezeichnung	Kurzbezeichnung	Typ	Ebene	Signatur	Beschreibung
12100 – 12199 Parks, Erholungsflächen und sonstige Erholungsinfrastruktur im Freiland						
12100 – 12109 Park- und Erholungsflächen						
12101	Parkanlage, gestaltete Grünanlagen	GP	Polygon	1		Füllfarbe: RGB 0,220,0 Muster: vollflächig Rand: durchgehend, schwarz, 1 Pt Beschriftung: GP Zeichen: Arial, schwarz, 12 (10) Pt
12102	Erholungsgebiet	GE	Polygon	1		Füllfarbe: RGB 0,220,0 Muster: vollflächig Rand: durchgehend, schwarz, 1 Pt Beschriftung: GE Zeichen: Arial, schwarz, 12 (10) Pt allgemeine Zugänglichkeit und Benutzbarkeit der Anlagen
12110 – 12119 Sonstige Erholungsinfrastruktur						
12111	Campingplatz	GCp	Polygon	1		Füllfarbe: RGB 0,220,0 Muster: vollflächig Rand: durchgehend, schwarz, 1 Pt Beschriftung: GCp Zeichen: Arial, schwarz, 12 (10) Pt
12200 – 12299 Sportanlagen						
12200 – 12209 Sportanlagen allgemein						
12200	Sportanlage	GSp-SpA	Polygon	1		Füllfarbe: RGB 0,220,0 Muster: vollflächig Rand: durchgehend, schwarz, 1 Pt Beschriftung: GSp-SpA Zeichen: Arial, schwarz, 12 (10) Pt
12202	Motorsport	GSp-Mot	Polygon	1		Füllfarbe: RGB 0,220,0 Muster: vollflächig Rand: durchgehend, schwarz, 1 Pt Beschriftung: GSp-Mot Zeichen: Arial, schwarz, 12 (10) Pt

Code	Bezeichnung	Kurzbezeichnung	Typ	Ebene	Signatur	Beschreibung
12210 – 12219 Ballsport						
12210	Fußballplatz, Stadion	GSp-Fb	Polygon	1		Füllfarbe: RGB 0,220,0 Muster: vollflächig Rand: durchgehend, schwarz, 1 Pt Beschriftung: GSp-Fb Zeichen: Arial, schwarz, 12 (10) Pt
12211	Tennis	GSp-Te	Polygon	1		Füllfarbe: RGB 0,220,0 Muster: vollflächig Rand: durchgehend, schwarz, 1 Pt Beschriftung: GSp-Te Zeichen: Arial, schwarz, 12 (10) Pt
12212	Golf	GSp-Golf	Polygon	1		Füllfarbe: RGB 0,220,0 Muster: vollflächig Rand: durchgehend, schwarz, 1 Pt Beschriftung: GSp-Golf Zeichen: Arial, schwarz, 12 (10) Pt
12220 – 12229 Wassersport						
12221	Bad	GSp-Bad	Polygon	1		Füllfarbe: RGB 0,220,0 Muster: vollflächig Rand: durchgehend, schwarz, 1 Pt Beschriftung: GSp-Bad Zeichen: Arial, schwarz, 12 (10) Pt
12222	Marina (Bootshafen)	GSp-Ma	Polygon	1		Füllfarbe: RGB 0,220,0 Muster: vollflächig Rand: durchgehend, schwarz, 1 Pt Beschriftung: GSp-Ma Zeichen: Arial, schwarz, 12 (10) Pt
12230 – 12259 Modellsport						
12251	Modellflugplatz, -rennbahn	GSp-Mod	Polygon	1		Füllfarbe: RGB 0,220,0 Muster: vollflächig Rand: durchgehend, schwarz, 1 Pt Beschriftung: GSp-Mod Zeichen: Arial, schwarz, 12 (10) Pt

Code	Bezeichnung	Kurzbezeichnung	Typ	Ebene	Signatur	Beschreibung
12260 – 12269 Reitsport						
12261	Reitplatz, Reitanlage	GSp-Rei	Polygon	1		Füllfarbe: RGB 0,220,0 Muster: vollflächig Rand: durchgehend, schwarz, 1 Pt Beschriftung: GSp-Rei Zeichen: Arial, schwarz, 12 (10) Pt
12270 – 12279 Hundesport						
12271	Hundeabrichteplatz	GSp-Hu	Polygon	1		Füllfarbe: RGB 0,220,0 Muster: vollflächig Rand: durchgehend, schwarz, 1 Pt Beschriftung: GSp-Hu Zeichen: Arial, schwarz, 12 (10) Pt
12290 – 12299 Spielplätze						
12291	Spielplatz	GSp-Sp	Polygon	1		Füllfarbe: RGB 0,220,0 Muster: vollflächig Rand: durchgehend, schwarz, 1 Pt Beschriftung: GSp-Sp Zeichen: Arial, schwarz, 12 (10) Pt
12300 – 12399 Kommunale Infrastruktur						
12301	Friedhof	GFrh	Polygon	1		Füllfarbe: RGB 0,220,0 Muster: vollflächig Rand: durchgehend, schwarz, 1 Pt Beschriftung: GFrh Zeichen: Arial, schwarz, 12 (10) Pt
12400 – 12499 Nutzungen mit Gefahrenwirkungen						
12401	Schießplatz, Sprengplatz	GSch	Polygon	1		Füllfarbe: RGB 0,220,0 Muster: vollflächig Rand: durchgeh., 255,0,255, 2 Pt Beschriftung: GSch Zeichen: Arial, schwarz, 12 (10) Pt

Code	Bezeichnung	Kurzbezeichnung	Typ	Ebene	Signatur	Beschreibung
12500 – 12599 Entnahme-, Lagerungs- und Entsorgungsflächen						
12500 – 12520 Entnahmeflächen						
12501	Steinbruch	GStb	Polygon	1		Füllfarbe: RGB 204,153,0 Muster: vollflächig Rand: RGB 170,35,220, 2 Pt Beschriftung: GStb Zeichen: Arial, schwarz, 12 (10) Pt
12502	Sandgrube, Schottergrube	GSg	Polygon	1		Füllfarbe: RGB 204,153,0 Muster: vollflächig Rand: RGB 170,35,220, 2 Pt Beschriftung: GSg Zeichen: Arial, schwarz, 12 (10) Pt
12503	Lehmgrube	GLg	Polygon	1		Füllfarbe: RGB 204,153,0 Muster: vollflächig Rand: RGB 170,35,220, 2 Pt Beschriftung: GLg Zeichen: Arial, schwarz, 12 (10) Pt
12504	Entnahme- und Verfüllungsfläche	GEV	Polygon	1		Füllfarbe: RGB 204,153,0 Muster: vollflächig Rand: RGB 170,35,220, 2 Pt Beschriftung: GEV Zeichen: Arial, schwarz, 12 (10) Pt Entnahmetätigkeit iSd MinroG samt zugehöriger teilweiser oder gänzlicher Verfüllung (auch wenn eine zusätzliche Genehmigung nach dem AWG erforderlich ist)
12511	Alt- und Problemstoffsammel- stelle oder Zwischenlagerung	GAP(S)	Polygon	1		Füllfarbe: RGB 230,220,170 Muster: vollflächig Rand: RGB 170,35,220, 2 Pt Beschriftung: GAP(S) Zeichen: Arial, schwarz, 12 (10) Pt
12520	Kläranlage	GKA	Polygon	1		Füllfarbe: RGB 158,238,209 Muster: vollflächig Rand: RGB 170,35,220, 2 Pt Beschriftung: GKA Zeichen: Arial, schwarz, 12 (10) Pt

Code	Bezeichnung	Kurzbezeichnung	Typ	Ebene	Signatur	Beschreibung
12520 – 12530 Entsorgungsflächen						
12522	Deponie (6)	Deponie-Zusatz	Polygon	1		Füllfarbe: RGB 230,220,170 Muster: vollflächig Rand: RGB 170,35,220, 2 Pt Beschriftung: Deponie-Zusatz Zeichen: Arial, schwarz, 12 (10) Pt
12900 – 12999 Landschaftsgestaltende Grünflächen						
12901	Grüngürtel	Ggü	Polygon	1		Füllfarbe: RGB 0,220,0 Muster: vollflächig Rand: durchgehend, schwarz, 1 Pt Beschriftung: Ggü Zeichen: Arial, schwarz, 12 (10) Pt

(6)

Deponie :

Beispiel:

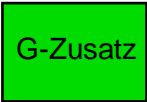


Deponie – Baurestmassen

Als Zusatz sind zulässig:

GBo	Bodenaushub
GRm	Baurestmassen
Gla	Inertabfall
GReMa	Reststoff- und Massenabfall

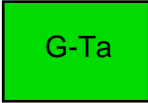



13000 – 13999 Sondernutzungen und Grünflächennutzung


Code	Bezeichnung	Kurzbezeichnung	Typ	Ebene	Signatur	Beschreibung
13000 – 13999 Grünfläche mit Sondernutzung						
13000	Grünfläche – Zusatz	G-Zusatz	Polygon	1		Füllfarbe: RGB 0,220,0 Muster: vollflächig Rand: durchgehend, schwarz, 1 Pt Beschriftung: G-Zusatz Zeichen: Arial, schwarz, 12 (10) Pt
13000 – 13115 Landwirtschaftliche Sondernutzungen und Grünflächensondernutzung						
13001	Biotop	G-Btp	Polygon	1		
13022	Weingut	G-WG	Polygon	1		
13024	Gewächshaus	G-Gwh	Polygon	1		
13025	Biologische Tierhaltung	G-bTh	Polygon	1		nur für Landwirte
13026	Jagdhütte	G-JH	Polygon	1		entsprechend der „Richtlinie für Jagdhütten“
13027	Landwirtschaftliche Gebäude und Bauwerke mit Überdachung ohne Tierhaltung	G-LG	Polygon	1		Siehe § 40 Abs. 3 Bgld RPG 2019; nur für Landwirte (z.B. Einstellhallen)
13029	Aussiedlerhof (biologische Landwirtschaft)	G-bAh	Polygon	1		Stall (biologische Tierhaltung) und Wohnung
13103	Kellerzone	G-Ke	Polygon	1		Für ganzes Bgld; im REP-UPStrTal* Sonderregelung
13106	Rübenlagerplatz	G-RÜL	Polygon	1		Große befestigte Fläche incl. Brückenwaage
13107	Sonderzone	G-So	Polygon	1		REP-UPStrTal *
13109	Weinproduktionszone	G-Wp	Polygon	1		REP-UPStrTal *
13110	Freihaltezone	G-Fr	Polygon	1		REP-UPStrTal *
13111	Gerätehütte	G-Ght	Polygon	1		Siehe Richtlinie LAD-RO 415/197-2008: 6 - 15 m ² überbaute Fläche

Code	Bezeichnung	Kurzbezeichnung	Typ	Ebene	Signatur	Beschreibung
13114	Gemischte Kellerzone	G-GKe	Polygon	1		für Wein- und Obstgärten sowie dazugehörige Keller außerhalb des räumlichen Geltungsbereichs des REP-UPStrTal *
13116 – 13199 Nicht landwirtschaftliche Sondernutzungen und Grünflächensondernutzung						
13116 – 13119 Nicht landwirtschaftliche Sondernutzung						
13116	Nicht-landwirtschaftliche Bauten zur Grünlandnutzung	G-NGI	Polygon	1		ermöglicht Nicht-Landwirten die Grünlandnutzung und -pflege (Einstellmöglichkeit für Traktoren etc.: Hühner, Ziegen, Schafe, Bienenstöcke...)
13300 – 13350 Nicht landwirtschaftliche Grünflächennutzung						
13301	Lagerplatz (allgemein)	G-L	Polygon	1		nur wenn eine bauliche Anlage erforderlich ist
13400 – 13403 Abfallbeseitigung						
13401	Bioabfallsammelstelle, -zwischenlagerung und Kompostierung	G-Bio(S)	Polygon	1		

* REP-UPStrTal: Regionales Entwicklungsprogramm unteres Pinka- und Stremtal

Code	Bezeichnung	Kurzbezeichnung	Typ	Ebene	Signatur	Beschreibung
13500 – 13505 Veranstaltungsflächen						
13501	Veranstaltungsfläche	G-Vf	Polygon	1		bauliche und nicht bauliche (z.B. Parkplatz) Anlagen im Zusammenhang mit Veranstaltungen
13510 – 13519 Kulturell genutzte Flächen						
13511	Freilichtmuseum	G-FMus	Polygon	1		
13520 – 13529 Themenparks						
13521	Freizeit- u. Themenpark	G-FThP	Polygon	1		
13601 – 13609 Kommunale Infrastruktur außerhalb des Baulandes						
13601	Bauhof	G-Bauh	Polygon	1		
13701 – 13709 Sonstige Infrastruktur außerhalb des Baulandes						
13701	Verkehrsübungsplatz	G-Vkü	Polygon	1		
13702	Raststation	G-Rast	Polygon	1		
13705	Windkraftanlage	G-WKA	Polygon	1		
13706	Tierheim, Tierschutzhaus	G-TH	Polygon	1		
13707	Technische Infrastruktur	G-TI	Polygon	1		z.B. flächenhafte Anlagen wie z.B. große Sende- und Pumpanlagen, Umspannwerke

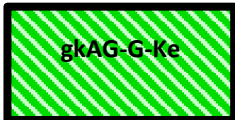
Code	Bezeichnung	Kurzbezeichnung	Typ	Ebene	Signatur	Beschreibung
13801 – 13809 Gewässernutzung						
13803	Schlammabsetz- und Nährstoffrückhaltebecken	G-SchA	Polygon	1		
13804	Teichanlage	G-Ta	Polygon	1		Füllfarbe: RGB 0,220,0 Muster: vollflächig Rand: durchgehend, schwarz, 1 Pt Beschriftung: G-Ta Zeichen: Arial, schwarz, 12 (10) Pt
13806	Hütte zur Fischerei und Teichbewirtschaftung	G-FiH	Polygon	1		Füllfarbe: RGB 0,220,0 Muster: vollflächig Rand: durchgehend, schwarz, 1 Pt Beschriftung: G-FiH Zeichen: Arial, schwarz, 12 (10) Pt
13900 – 13909 Erneuerbare Energie						
13901	Anlagen zur Erzeugung von Erneuerbarer Energie	GAEn	Polygon	1		Füllfarbe: RGB 0,220,0 Muster: vollflächig Rand: RGB 170,35,220, 2 Pt Beschriftung: GAEn Zeichen: Arial, schwarz, 12 (10) Pt (Biomasse-, Biogas- und Solaranlagen etc.)
13902	Photovoltaik	GPv	Polygon	1		Füllfarbe: RGB 0,220,0 Muster: vollflächig Rand: RGB 170,35,220, 2 Pt Beschriftung: GPv Zeichen: Arial, schwarz, 12 (10) Pt (Photovoltaik)

Code	Bezeichnung	Kurzbezeichnung	Typ	Ebene	Signatur	Beschreibung
13910 Gesondert zu kennzeichnendes Aufschließungsgebiet für Grünland						
13910	gesondert zu kennzeichnendes Aufschließungsgebiet für Grünland (§ 40a) (7)	gkAG-Zusatz	Polygon	1		Füllfarbe: RGB 204,255,204 Schraffierung: RGB 0,220,0, Muster: schraffiert von links oben nach rechts unten Rand: durchgehend, schwarz, 1 Pt Beschriftung: gkAG-Zusatz Zeichen: Arial, schwarz, 12 (10) Pt

(7)




gesondert zu kennzeichnendes Aufschließungsgebiet für Grünland:

Beispiel:



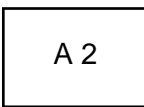
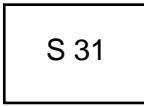
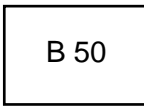
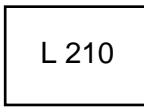

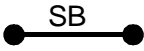
gesondert zu kennzeichnendes Aufschließungsgebiet für Grünland – Grünfläche Kellerzone






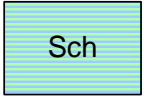
14000 – 14999 Weitere Planzeichen


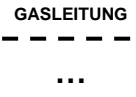

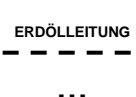
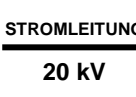
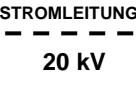
Code	Bezeichnung	Kurzbezeichnung	Typ	Ebene	Signatur	Beschreibung
14000 – 14999 weitere Planzeichen						
14010 – 14019 Flächen						
14020 – 14029 Punkte						
14001	Windschutzanlage	Wi	Polygon	1		Schraffierung: RGB 0,128,0 Muster: schraffiert von links unten nach rechts oben Rand: durchgehend, schwarz, 1 Pt Beschriftung: Wi Zeichen: Arial, schwarz, 12 (10) Pt Kennlichmachung
14021	Hochbehälter	HB	Punkt	3		Füllfarbe: transparent Muster: keines Rand: durchgehend, schwarz, 2 Pt Beschriftung: HB Zeichen: Arial, 12 Pt, schwarz
14024	Tankstelle	T	Punkt	3		Füllfarbe: transparent Muster: keines Beschriftung: T Rand: durchgehend, schwarz, 2 Pt Zeichen: Arial fett, 12 Pt, schwarz


20000 – 29999 Kenntlichmachungen (§ 32 Abs. 3

Burgenländisches Raumplanungsgesetz 2019)



Code	Bezeichnung	Kurzbezeichnung	Typ	Ebene	Signatur	Beschreibung
20000 – 20199 Höherrangige Verkehrsinfrastruktur						
20000 – 20009 Straßenverkehr						
20001	Autobahn	A	Polygon	1		Füllfarbe: weiß Muster: vollflächig Rand: durchgehend, schwarz, 1 Pt Beschriftung: A (Bezeichnung) Zeichen: Arial, 12 Pt, schwarz
20002	Schnellstraße	S	Polygon	1		Füllfarbe: weiß Muster: vollflächig Rand: durchgehend, schwarz, 1 Pt Beschriftung: S (Bezeichnung) Zeichen: Arial, 12 Pt, schwarz
20003	Landesstraße B	B	Polygon	1		Füllfarbe: weiß Muster: vollflächig Rand: durchgehend, schwarz, 1 Pt Beschriftung: B (Bezeichnung) Zeichen: Arial, 12 Pt, schwarz
20004	Landesstraße L	L	Polygon	1		Füllfarbe: weiß Muster: vollflächig Rand: durchgehend, schwarz, 1 Pt Beschriftung: L (Bezeichnung) Zeichen: Arial, 12 Pt, schwarz
20010 – 20019 Schienenverkehr						
20011	Eisenbahn		Polygon	1		Schraffierung: schwarz Muster: schraffiert von links unten nach rechts oben Rand: durchgehend, schwarz, 1 Pt Beschriftung: keine
20012	Seilbahn/Lift	SB	Linie	2		Farbe: schwarz, 2 Pt Muster: durchgehend Enden: Kreise Beschriftung: SB Zeichen: Arial, schwarz, 12 (10) Pt

Code	Bezeichnung	Kurzbezeichnung	Typ	Ebene	Signatur	Beschreibung
20020 – 20029 Flugverkehr						
20021	Flugplatz	FLPL	Polygon	1		Füllfarbe: weiß Muster: vollflächig Rand: durchgehend, schwarz, 2 Pt Beschriftung: FLPL (Bezeichnung) Zeichen: Arial, schwarz, 12 (10) Pt
20022	Flugplatz Sicherheitszone		Polygon	7		Füllfarbe: keine Muster: keines Rand: strichl., RGB 255,0,255, 2 Pt Beschriftung: keine
20023	Hubschrauberlandeplatz	HS	Punkt	3		Füllfarbe: keine Muster: keines Rand: durchgehend, schwarz, 1 Pt Beschriftung: HS Zeichen: Arial, 12 Pt, schwarz
21000 – 21099 Gewässer						
21001	Gewässer (oberirdisch)	W	Polygon	1		Füllfarbe: RGB 155,205,255 Muster: vollflächig Rand: durchgehend, schwarz, 1 Pt Beschriftung: W Zeichen: Arial, schwarz, 12 (10) Pt
21011	Unterirdischer Verlauf von Fließgewässern		Linie	2		Linie: 5 Pt, RGB 155,205,255 Muster: strichliert Enden: keine Beschriftung: keine
21021	Schilf, Röhricht	Sch	Polygon	1		Füllfarbe: RGB 155,205,255 Musterfarbe: RGB 175,255,175 Muster: horizontal schraffiert Rand: durchgehend, schwarz, 1 Pt Beschriftung: Sch Zeichen: Arial, schwarz, 12 (10) Pt







Code	Bezeichnung	Kurzbezeichnung	Typ	Ebene	Signatur	Beschreibung
23000 – 23224 Energie-Infrastruktur						
23000 – 23109 Gas						
23001	Gasdruckregelanlage	GAS	Punkt	3		Füllfarbe: weiß Muster: vollflächig Rand: durchgehend, schwarz, 2 Pt Beschriftung: GAS Zeichen: Arial, schwarz, 12 (10) Pt
23002	Gastransportleitung unterirdisch		Linie	2		Linie: 3 Pt, schwarz Muster: strichliert Beschriftung: Gasleitung (oben), Eigenschaften (unten) Zeichen: Arial, schwarz, 12 (10) Pt
23011	Gasdruckregelanlage Sicherheitszone		Polygon	7		Füllfarbe: keine Muster: keines Rand: durchgehend RGB 255,0,255, 2 Pt Beschriftung: keine
23110 – 23119 Erdöl						
23102	Erdölleitung unterirdisch		Linie	2		Linie: 3 Pt, schwarz Muster: strichliert Beschriftung: Erdölleitung (oben), Eigenschaften (unten) Zeichen: Arial, schwarz, 12 (10) Pt
23200 – 23223 Elektrizität						
23202	Stromleitung oder Kabel oberirdisch		Linie	2		Linie: 3 Pt, schwarz Muster: durchgehend Beschriftung: Stromleitung (oben) Eigenschaften (unten) Zeichen: Arial, schwarz, 12 (10) Pt
23203	Stromleitung oder Kabel unterirdisch		Linie	2		Linie: 3 Pt, schwarz Muster: strichliert Beschriftung: Stromleitung (oben), Eigenschaften (unten) Zeichen: Arial, schwarz, 12 (10) Pt







Code	Bezeichnung	Kurbezeichnung	Typ	Ebene	Signatur	Beschreibung
23224 Eignungszonen für Photovoltaikanlagen						
23224	Eignungszone für Photovoltaik-Freiflächenanlagen (§ 53a Abs. 3)		Polygon	9		Füllfarbe: keine Muster: keines Rand: strichl., RGB 250,200,70, 3 Pt Beschriftung: keine







24000 – 24999 Wald- und forstliche Sonderflächen






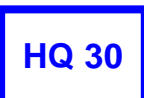
Code	Bezeichnung	Kurbezeichnung	Typ	Ebene	Signatur	Beschreibung
24000 – 24099 Wald						
24000 – 24099 Waldflächen						
24001	Wald (Grünland - forstwirtschaftlich genutzte Fläche)	Gf	Polygon	1		Füllfarbe: RGB 100,200,100 Muster: vollflächig Rand: durchgehend, schwarz, 1 Pt Beschriftung: Gf Zeichen: Arial, schwarz, 12 (10) Pt Kennzeichnung
24010 – 24019 Forstliche Sonderflächen						
24012	Schutzwald	Gfs	Polygon	1		Füllfarbe: RGB 0,128,0 Muster: vollflächig Rand: durchgehend, schwarz, 2 Pt Beschriftung: Gfs Zeichen: Arial fett, 12 Pt, schwarz Kennzeichnung





25000 – 25999 Nutzungsbeschränkungen








Code	Bezeichnung	Kurzbezeichnung	Typ	Ebene	Signatur	Beschreibung
25000 – 25009 Naturschutz						
25001	Europaschutzgebiet	ESG	Polygon	4		Füllfarbe: keine Muster: keines Rand: RGB 0,128,0, 2 Pt Beschriftung: ESG Zeichen: Arial fett, RGB 0,128,0, 18 (12) Pt
25002	Naturschutzgebiet	N	Polygon	4		Füllfarbe: keine Muster: keines Rand: durchgehend, RGB 0, 128,0, 2 Pt Beschriftung: N Zeichen: Arial fett, RGB 0,128,0, 18 (12) Pt
25003	Geschützter Lebensraum	GLR	Polygon	4		Füllfarbe: keine Muster: keines Rand: durchgehend, RGB 0, 128,0, 2 Pt Beschriftung: GLR Zeichen: Arial fett, RGB 0,128,0, 18 (12) Pt
25004	Geschützter Landschaftsteil	GLT	Polygon	4		Füllfarbe: keine Muster: keines Rand: durchgehend, RGB 0, 128,0, 2 Pt Beschriftung: GLT Zeichen: Arial fett, RGB 0,128,0, 12 (10) Pt
25005	Naturdenkmal (Fläche)	ND	Polygon	4		Füllfarbe: keine Muster: keines Rand: durchgehend, RGB 0, 128,0, 2 Pt Beschriftung: ND Zeichen: Arial fett, RGB 0,128,0, 12 (10) Pt
25006	Naturdenkmal (Einzelobjekt)	ND	Punkt	5		Füllfarbe: keine Muster: keines Rand: durchgehend, RGB 0,128,0, 3 Pt Beschriftung: ND Zeichen: Arial fett, RGB 0,128,0, 12 (10) Pt



Code	Bezeichnung	Kurzbezeichnung	Typ	Ebene	Signatur	Beschreibung
25010 – 25019 Landschaftsschutz						
25011	Landschaftsschutzgebiet	L	Polygon	4		Füllfarbe: keine Muster: keines Rand: strichliert, RGB 0,128,0, 3 Pt Beschriftung: L Zeichen: Arial fett, RGB 0,128,0, 18 (12) Pt
25012	Naturpark	NP	Polygon	4		Füllfarbe: keine Muster: keines Rand: strichliert, RGB 0,128,0, 3 Pt Beschriftung: NP Zeichen: Arial fett, RGB 0,128,0, 18 (12) Pt
25013	Nationalpark	NLP	Polygon	4		Füllfarbe: keine Muster: keines Rand: strichliert, RGB 0,128,0, 3 Pt Beschriftung: NLP Zeichen: Arial fett, RGB 0,128,0, 18 (12) Pt
25020 – 25029 Archäologie und Denkmalschutz						
25021	Bodendenkmal (Fläche)	Db	Polygon	4		Füllfarbe: keine Muster: keines Rand: strichliert, schwarz, 3 Pt Beschriftung: Db Zeichen: Arial, schwarz, 12 (10) Pt
25022	Bodendenkmal (Einzelobjekt)	Db	Punkt	5		Füllfarbe: keine Muster: keines Rand: durchgehend, RGB 0, 128,0, 3 Pt Beschriftung: Db Zeichen: Arial, schwarz, 12 (10) Pt
25023	Denkmalgeschütztes Gebäude	D	Punkt	5		Füllfarbe: keine Muster: keines Rand: durchgehend, RGB 0,128,0, 3 Pt Beschriftung: D Zeichen: Arial, schwarz, 12 (10) Pt

Code	Bezeichnung	Kurzbezeichnung	Typ	Ebene	Signatur	Beschreibung
25024	Denkmalgeschütztes Ensemble	D	Polygon	9		Füllfarbe: keine Muster: keines Rand: Durchgehend schwarz, 3 Pt Beschriftung: D Zeichen: Arial, schwarz 18 (12) Pt
25025	Archäologische Vorbehaltsfläche	ArchV	Polygon	9		Füllfarbe: keine Muster: keines Rand: Durchgehend schwarz, 3 Pt Beschriftung: ArchV Zeichen: Arial, schwarz 18 (12) Pt
25030 – 25300 Wasserschutz- und -schongebiete						
25030 – 25039 Grundwasser, Brunnen und Quellen, Heilquellen und Heilmoore						
25031	Engeres Brunnenschutzgebiet	BR	Polygon	4		Füllfarbe: keine Muster: keines Rand: RGB 20,200,255, 2 Pt Beschriftung: BR Zeichen: Arial, RGB 20,200,255, 18 (12) Pt
25032	Weiteres Brunnenschutzgebiet		Polygon	4		Füllfarbe: keine Muster: keines Rand: strichl., RGB 20,200, 255, 2 Pt Beschriftung: keine
25033	Engeres Quellschutzgebiet	QU	Polygon	4		Füllfarbe: keine Muster: keines Rand: RGB 20,200,255, 2 Pt Beschriftung: QU Zeichen: Arial, RGB 20,200,255, 18 (12) Pt
25034	Weiteres Quellschutzgebiet		Polygon	4		Füllfarbe: keine Muster: keines Rand: strichliert, RGB 20,200,255, 2 Pt Beschriftung: keine

Code	Bezeichnung	Kurzbezeichnung	Typ	Ebene	Signatur	Beschreibung
25035	Engeres Heilquellenschutzgebiet	HQU	Polygon	4		Füllfarbe: keine Muster: keines Rand: RGB 20,200,255, 2 Pt Beschriftung: HQU Zeichen: Arial, RGB 20,200,255, 18 (12) Pt
25036	Weiteres Heilquellenschutzgebiet		Polygon	4		Füllfarbe: keine Muster: keines Rand: strichliert, RGB 20,200,255, 2 Pt Beschriftung: keine
25037	Engeres Heilmoorschutzgebiet	HM	Polygon	4		Füllfarbe: keine Muster: keines Rand: RGB 20,200,255, 2 Pt Beschriftung: HM Zeichen: Arial, RGB 20,200,255, 18 (12) Pt
25038	Weiteres Heilmoorschutzgebiet		Polygon	4		Füllfarbe: keine Muster: keines Rand: strichl., RGB 20,200,255, 2 Pt Beschriftung: keine
25039	Grundwasserschongebiet	GW	Polygon	4		Füllfarbe: keine Muster: keines Rand: RGB 20,200,255, 2 Pt Beschriftung: GW Zeichen: Arial, RGB 20,200,255, 18 (12) Pt
25040 – 25049 Hochwasser und Wildbäche						
25040 – 25045 Hochwasseranschlaglinien und Rückhaltmaßnahmen						
25043	Anschlaglinie des 30-jährlichen Hochwassers	HQ 30	Polygon	6		Füllfarbe: keine Muster: keines Rand: durchgehend, RGB 0,0, 255, 2 Pt Beschriftung: HQ 30 Zeichen: Arial fett, RGB 0,0,255, 18 (12) Pt

Code	Bezeichnung	Kurzbezeichnung	Typ	Ebene	Signatur	Beschreibung
25044	Anschlaglinie des 100-jährlichen Hochwassers	HQ 100	Polygon	6		Füllfarbe: keine Muster: keines Rand: durchg., RGB 0,0,255, 2 Pt Beschriftung: HQ 100 Zeichen: Arial, RGB 0,0,255, 18 (12) Pt
25045	Rückhaltebecken	Rh	Polygon	6		Schraffierung: RGB 155,205,255 Muster: schraffiert von links unten nach rechts oben Rand: durchg., RGB 155,205,255, 2 Pt Beschriftung: Rh Zeichen: Arial fett, RGB 0,0,255, 18 (12) Pt
25046 – 25049 Gefahrenzonen der Wildbachverbauung						
25047	Gefahrenzone rot	GZ rot	Polygon	6		Füllfarbe: keine Muster: keines Rand: durchg., RGB 0,0, 255, 2 Pt Beschriftung: GZ rot Zeichen: Arial fett, RGB 0,0,255, 18 (12) Pt Wildwasser- und Lawinengefahrenzone
25048	Gefahrenzone gelb	GZ gelb	Polygon	6		Füllfarbe: keine Muster: keines Rand: durchg., RGB 0,0, 255, 2 Pt Beschriftung: GZ gelb Zeichen: Arial fett, RGB 0,0, 255, 18 (12) Pt Wildwasser- und Lawinengefahrenzone


Code	Bezeichnung	Kurzbezeichnung	Typ	Ebene	Signatur	Beschreibung
25050 – 25059 Militärisch genutzte Flächen						
25051	Militärisches Sperrgebiet	S	Polygon	8		Füllfarbe: keine Muster: keines Rand: RGB 255,0,0, 2 Pt Beschriftung: S Zeichen: Arial fett, RGB 255,0,0, 12 (10) Pt
25052	Garnisonsübungsplatz	GÜPL	Polygon	8		Füllfarbe: keine Muster: keines Rand: RGB 255,0,0, 2 Pt Beschriftung: GÜPL Zeichen: Arial fett, RGB 255,0,0, 12 (10) Pt
25053	Truppenübungsplatz	TÜPL	Polygon	8		Füllfarbe: keine Muster: keines Rand: RGB 255,0,0, 3 Pt Beschriftung: TÜPL Zeichen: Arial fett, RGB 255,0,0, 18 (12) Pt
25054	Militärische Tiefflugstrecke	TFIStr	Polygon	8		Füllfarbe: keine Muster: keines Rand: strichliert, RGB 255,0,0, 3 Pt Beschriftung: TFIStr Zeichen: Arial fett, RGB 255,0,0, 14 (11) Pt
25060 – 25199 Sonstige						
25091	Rutschgebiet	RU	Polygon	6		Schraffierung: RGB 155,70,0 Muster: schraffiert von links unten nach rechts oben Rand: keiner Beschriftung: RU Zeichen: Arial fett, RGB 115,0,0, 14 (11) Pt
25092	Bergbauggebiet gemäß MinRoG	BBg	Polygon	1		Typ: Polygon Füllfarbe: RGB 204,153,0 Muster: vollflächig Rand: RGB 170,35,220, 2 Pt Beschriftung: BBg Zeichen: Arial, schwarz, 12 (10) PT Kenntlichmachung!
25094	Öffentliches Gebäude	Funktion	Polygon	9		Füllfarbe: durchsichtig Muster: schwarz schraffiert Rand: durchgehend, schwarz, 1 Pt Beschriftung: Funktion (Zusatz) Zeichen: Arial, schwarz, 12 (10)Pt

Code	Bezeichnung	Kurzbezeichnung	Typ	Ebene	Signatur	Beschreibung
25095	Schieß- und Sprengmittelerzeugung und -lagerung	SL	Punkt	5		Füllfarbe: keine Muster: keines Rand: RGB 255,0,255, 2 Pt Beschriftung: SL Zeichen: Arial, RGB 255,0,255, 12 Pt Handelsübliche Munition, ausgenommen militärische und gewerbliche Zwecke
25096	Sicherheitszone Schieß- und Sprengmittelerzeugung und Lagerung		Polygon	7		Füllfarbe: keine Muster: keines Rand: strichl., RGB 255,0,255, 2 Pt Beschriftung: keine

2. Bekanntmachung gemäß § 1 Abs. 5 Planzeichenverordnung für Digitale Flächenwidmungspläne 2008


Mit Datum vom 14. Juli 2023:

1) Grünfläche – Einrichtungen zur Gewässerpflege und -bewirtschaftung (G-EG)

Code	Bezeichnung	Kurzbezeichnung	Typ	Ebene	Signatur	Beschreibung
13808	Grünfläche – Einrichtungen zur Gewässerpflege und -bewirtschaftung	G-EG	Polygon	1		Muster: vollflächig Füllfarbe: RGB 0,220,0 Rahmen: durchgehend, 1 Pt, RGB 0,0,0 Beschriftung: G-EG Zeichen: Arial 12 Pt; RGB 0,0,0


Dieses neue Planzeichen umfasst eine Grünflächensonderausweisung für Einrichtungen im Zusammenhang mit der Instandhaltung und Bewirtschaftung von öffentlichen Gewässern. Darunter fallen Einrichtungen für Forschungs- und Prüftätigkeiten sowie für die Pflege und Bewirtschaftung von öffentlichen Gewässern, die im öffentlichen Interesse gelegen ist.

2) Erhaltenswerte Gebäude im Grünland (mit aufrechtem Konsens)

Code	Bezeichnung	Kurzbezeichnung	Typ	Ebene	Signatur	Beschreibung
14026	Erhaltenswerte Gebäude im Grünland (konsensgemäß)	K	Punkt	3		Muster; vollflächig Füllfarbe: RGB 255,0,0 Rahmen: durchgehend, 2 Pt RGB 0,0,0 Beschriftung: K Zeichen: Arial fett, 12 Pt, RGB 0,0,0


Dieses Planzeichen dient der Ersichtlichmachung von konsensgemäß errichteten und erhaltenswerten Gebäuden, für die es auf Grund der gesetzlichen Bestimmungen keine Möglichkeit gibt, deren bestehende oder geplante Nutzung mit einem derzeit rechtsgültigen Planzeichen festzulegen (Beispiel: Wohnhäuser in isolierter Lage außerhalb des Siedlungsgebietes). Da die Existenz solcher Gebäude für die Entwicklung der Gemeinde oft von Relevanz ist, soll nun mit diesem neuen Planzeichen die Möglichkeit geschaffen werden, diese auch im Flächenwidmungsplan auszuweisen.

3) Wasserwirtschaftliche Vorrangflächen zur Sicherung und Freihaltung von Überflutungs- und Retentionsflächen (G-WVf)

Code	Bezeichnung	Kurzbezeichnung	Typ	Ebene	Signatur	Beschreibung
13809	Wasserwirtschaftliche Vorrangflächen zur Sicherung und Freihaltung von Überflutungs- und Retentionsflächen	G-WVf	Polygon	1		Muster: Schraffur waagrecht, 2 Pt, RGB 200,200,200, Rand: strichliert, 2 Pt, RGB 0,0,0 Beschriftung: G-WVf Zeichen: Arial; 12 Pt, RGB 0,0,0

Da auch die Gefährdungen durch Hoch- oder Hangwasser in den letzten Jahren zu einem immer größeren Thema geworden sind und die Ausweisung von wasserwirtschaftlichen Vorrangflächen vor allem zur Sicherung und Freihaltung von Überflutungs- bzw. Retentionsbereichen mit keinem bestehenden Planzeichen möglich wäre, war ein entsprechendes Planzeichen zu entwickeln.

4) Grünfläche – Tierhaltung (G-Th)


Code	Bezeichnung	Kurzbezeichnung	Typ	Ebene	Signatur	Beschreibung
13023	Grünfläche - Tierhaltung	G-Th	Polygon	1		Muster: vollflächig Füllfarbe: RGB 0,220,0 Rahmen: durchgehend, 1 Pt, RGB 0,0,0 Beschriftung: G-Th Zeichen: Arial 12 Pt; RGB 0,0,0; Für die Erweiterung von bestehenden konventionellen landwirtschaftlichen Betrieben zur Förderung des Tierwohls

Im Rahmen der Bio-Offensive des Landes wurde das neue Planzeichen „Grünfläche – biologische Tierhaltung“ (G-bTh) eingeführt und hat seither das vormalig bestehende Planzeichen „Grünfläche-Tierhaltung“ (G-Th) ersetzt. Dies bedeutete, dass Widmungen im Zusammenhang mit der Tierhaltung nur mehr für (Bau-)Vorhaben im Zusammenhang mit biologischer landwirtschaftlicher Tierhaltung erfolgen konnten. Bestehende Widmungsflächen wie auch bestehende Baulichkeiten blieben davon unberührt.

Da vereinzelt auch Erweiterungen von bestehenden konventionell landwirtschaftlichen Betrieben wesentlich zum Tierwohl als auch zur Tiergesundheit beigetragen (Beispiel: Implementierung eines


Außenklimabereiches für Puten zur Stärkung des Immunsystems der Tiere durch frische Luft, Tageslicht und vermehrte Bewegungsfreiheit), soll in diesen Einzelfällen auch die Ausweisung von „Grünfläche – Tierhaltung“ (G-Th) wieder möglich sein. Diese Ausweisungen sind aber jedenfalls nur in den Fällen zulässig, in denen eine Erweiterung eines konventionellen landwirtschaftlichen Betriebs darauf ausgelegt ist, das Tierwohl zu fördern und den Standard des landwirtschaftlichen Betriebes zu heben.

5) Wald - Potentialflächen für die Verwendung zu waldfremden Zwecken (GfP)

Code	Bezeichnung	Kurzbezeichnung	Typ	Ebene	Signatur	Beschreibung
24002	Wald - Potentialflächen für die Verwendung zu waldfremden Zwecken	GfP	Polygon	9		Muster: Schraffur von links unten nach rechts oben; 2 Pt, RGB 100,200,100, Rand: strichliert, 2 Pt, RGB 0,0,0 Beschriftung: GfP Zeichen: Arial; 12 Pt, RGB 0,0,0 Kenntlichmachung widmungsüberlagernd


Dieses Planzeichen wurde entwickelt, um sicherzustellen, dass bestehende Waldflächen trotz einer vergebenen Baulandwidmung oder Grünflächen-Sonderausweisung im Flächenwidmungsplan kenntlich gemacht werden können.

6) Eignungszone für Windkraftanlagen (§ 53c Abs. 1)

Code	Bezeichnung	Kurzbezeichnung	Typ	Ebene	Signatur	Beschreibung
23225	Eignungszone für Windkraftanlagen (§ 53c Abs. 1)		Polygon	9		Muster: keines Füllfarbe: keine Rahmen: strichliert, 3 Pt, RGB 150,230,255 Beschriftung: keine

Die Kenntlichmachung ist für die Ausweisung von Flächen zu verwenden, welche auf Grund der Verordnung der Burgenländischen Landesregierung als Eignungszonen für die Umsetzung von Windkraftanlagen festgelegt wurden.

7) Ausschlusszone für Windkraftanlagen (§ 53c Abs. 1)

Code	Bezeichnung	Kurzbezeichnung	Typ	Ebene	Signatur	Beschreibung
23226	Ausschlusszone für Windkraftanlagen (§ 53c Abs. 1)		Polygon	9		Muster: Schraffur v. links oben nach rechts unten; 1 Pt, RGB 180,30,30, Rand: strichliert, 3 Pt, RGB 180,30,30, Beschriftung: keine

Die Kenntlichmachung ist für die Ausweisung von Flächen zu verwenden, welche auf Grund der Verordnung der Burgenländischen Landesregierung als Ausschlusszonen für die Umsetzung von Windkraftanlagen festgelegt wurden.

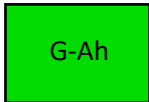
8) Zusatz für Bauland-Sondergebiet:

Kultur und Tourismus Kulturelle Einrichtungen in touristisch geprägten, regionstypischen Bereichen

Da kulturelle Einrichtungen, welche im öffentlichen Interesse errichtet werden, oft auch eng mit dem Tourismus sowie mit regionsspezifischen Bereichen in Verbindung stehen und daher einer besonderen Standortsicherung bedürfen, war dieser Zusatz zu schaffen.

Mit Datum vom 10. Jänner 2025:


1) Grünfläche–Aussiedlerhof (G-Ah)

13101	Aussiedlerhof	G-Ah	Polygon	1		Füllfarbe: RGB 0,220,0 Muster: vollflächig Rand: durchgehend, schwarz, 1 Pt Beschriftung: G-Ah Zeichen: Arial, schwarz, 12 (10) Pt
-------	---------------	------	---------	---	--	--

Im Rahmen der Bio-Offensive des Landes wurde das neue Planzeichen „Grünfläche – Aussiedlerhof (biologische Landwirtschaft)“ (G-bAh) eingeführt und hat seither das vormalig bestehende Planzeichen „Grünfläche-Aussiedlerhof“ (G-Ah) ersetzt. Dies bedeutete, dass Erweiterungen von Aussiedlerhöfen nur mehr für (Bau-)Vorhaben im Zusammenhang mit biologischer Landwirtschaft erfolgen konnten. Bestehende Widmungsflächen wie auch bestehende Baulichkeiten blieben davon unberührt.


Da vereinzelt auch Erweiterungen von bestehenden konventionell landwirtschaftlichen Betrieben wesentlich zum Tierwohl als auch zur Tiergesundheit beigetragen (Beispiel: Implementierung eines Außenklimabereiches für Tiere zur Stärkung des Immunsystems dieser durch frische Luft, Tageslicht und vermehrte Bewegungsfreiheit), soll in diesen Einzelfällen auch die Ausweisung von „Grünfläche – Aussiedlerhof“ (G-Ah) wieder möglich sein. Diese Ausweisungen sind aber jedenfalls nur in den Fällen zulässig, in denen eine Erweiterung eines konventionellen landwirtschaftlichen Betriebs darauf ausgelegt ist, das Tierwohl zu fördern und den Standard des landwirtschaftlichen Betriebes zu heben. Die Wiedereinführung des Planzeichens zielt jedenfalls nicht darauf ab, eine Erweiterung von bestehenden bzw. die Errichtung von zusätzlichen Baulichkeiten zu Wohnzwecken zu ermöglichen.

2) Bauland-Zentrumsgebiet (BZ)

10010	Bauland-Zentrumsgebiet	BZ	Polygon	1		Füllfarbe: RGB 255,190,0 Muster: vollflächig Rand: durchgehend, schwarz, 1 Pt Beschriftung: BZ Zeichen: Arial, schwarz, 12 (10) Pt
-------	------------------------	----	---------	---	--	--


Da mit der Novelle des Burgenländischen Raumplanungsgesetzes 2019 die neue Widmungskategorie Bauland-Zentrumsgebiet (§ 33 Abs. 3 Z 10) eingeführt wird, ist es notwendig, ein entsprechendes Planzeichen zu entwickeln.

3) Aufschließungsgebiet-Zentrumsgebiet (AZ)

10022	Aufschließungsgebiet-Zentrumsgebiet	AZ	Polygon	1		Füllfarbe: RGB 255,230,145 Muster: vollflächig Rand: durchgehend, schwarz, 1 Pt Beschriftung: AZ Zeichen: Arial, schwarz, 12 (10) Pt
-------	-------------------------------------	----	---------	---	--	--

Da mit der Novelle des Burgenländischen Raumplanungsgesetzes 2019 die neue Widmungskategorie Bauland-Zentrumsgebiet (§ 33 Abs. 3 Z 10) eingeführt wird und das Gesetz auch die Möglichkeit vorsieht, Aufschließungsgebiete in jeder möglichen Baulandkategorie festzulegen, ist es auch notwendig, ein entsprechendes Planzeichen für Aufschließungsgebiete der Baulandwidmungskategorie Zentrumsgebiete zu entwickeln.

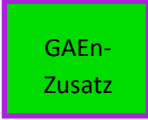
4) Ersichtlichmachung von unbebauten Baulandflächen innerhalb der 30-jährlichen Hochwasseranschlagslinie

25046	Ersichtlichmachung von unbebauten Baulandflächen innerhalb der 30-jährlichen Hochwasseranschlagslinie		Polygon	6		Füllfarbe: keine Muster: Schraffur senkrecht, RGB 0,0,255, 2 Pt, Rand: strichliert, RGB 0,0,255, 2 Pt, Beschriftung: keine
-------	---	--	---------	---	---	---

Da mit der Novelle des Burgenländischen Raumplanungsgesetzes 2019 unbebaute Flächen, die gemäß § 33 Abs. 3 Z 1 bis 9 als Bauland gewidmet sind, sich jedoch innerhalb der 30-jährlichen Hochwasseranschlagslinie befinden, im Flächenwidmungsplan der Gemeinde ersichtlich zu machen sind, ist es auch notwendig, ein entsprechendes Planzeichen für diese Kennzeichnung zu entwickeln.

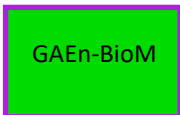
Mit Datum vom 23. Juni 2025:

1) Grünfläche – Anlagen zur Erzeugung von Erneuerbarer Energie (GAEn-Zusatz)

13901	Anlagen zur Erzeugung von Erneuerbarer Energie	GAEn-Zusatz	Polygon	1		Füllfarbe: RGB 0,220,0 Muster: vollflächig Rand: RGB 170,35,220, 2 Pt Beschriftung: GAEn Zeichen: Arial, schwarz, 12 (10) Pt (Biomasse-, Biogas- und Solaranlagen etc.)
-------	--	-------------	---------	---	--	--

GAEn:

Beispiel:




Anlagen zur Erzeugung von Erneuerbarer Energie - Biomasseanlage

Als Zusatz sind zulässig:

- BioM Biomasseanlage
- BioG Biogasanlage
- GeoT Geothermiekraftwerk
- H2 Wasserstoffproduktionsanlage

Das bestehende Planzeichen umfasst grundsätzlich jegliche Anlage zur Erzeugung von erneuerbarer Energie. In der Verwaltungspraxis stellt dieser enorme Prüfinhalt der möglichen Nutzung der Flächen die Gemeinden vor große Herausforderungen. Um eine Vereinfachung herbeizuführen, werden dem Planzeichen Zusätze angefügt.

2) Umspannwerk

23205	Umspannwerk	UW	Polygon	1		Füllfarbe: RGB 245,245,122 Schraffierung: RGB 255,0,0, 1 Pt, Trennung: 8 Pt Muster: schraffiert von links unten nach rechts oben Rand: durchgehend, RGB 255,0,0, 2 Pt Beschriftung: UW Zeichen: Arial, schwarz, 12 (10) Pt
-------	-------------	----	---------	---	--	--

Gemäß § 32 Abs. 3 Z 1 Burgenländisches Raumplanungsgesetz 2019 sind Ver- und Entsorgungsanlagen von überörtlicher Bedeutung im Flächenwidmungsplan kenntlich zu machen. Da es sich auch bei Umspannwerken um Versorgungsanlagen im Sinne des § 32 Abs. 3 Z 1 Burgenländisches Raumplanungsgesetz 2019 handelt, sind auch diese – entgegen der bisherigen Verwaltungspraxis - im Flächenwidmungsplan kenntlich zu machen. Da die Planzeichenverordnung kein entsprechendes Planzeichen vorsieht, war ein solches zu entwickeln.

3) Zusatz für Bauland-Sondergebiet:

KAT Katastrophenschutzlager

Da es sich bei Katastrophenschutzlagern um bauliche Anlagen handelt, die sich nach der Art und des Umstandes des Bauvorhabens nicht in die bestehenden Bauland-Widmungskategorien einordnen lassen und zudem einer besonderen Standortsicherung bedürfen, sind diese in Bauland-Sondergebieten zu errichten. Ein entsprechender Zusatz war daher zu schaffen.

Mit Datum vom 6. August 2025:

Zusätze für Bauland-Sondergebiet:

MV Einrichtung für den Maßnahmenvollzug

Hierbei handelt es sich um Einrichtungen zur stationären oder ambulanten Betreuung, Begleitung oder Nachbetreuung von Personen im oder nach dem Maßnahmenvollzug gemäß §§ 21 ff. StGB, welche insbesondere der Resozialisierung, Sicherung und sozialen Reintegration von Straftätern dienen. Die spezifische Funktion dieser Einrichtungen erfordert eine besondere Standortsicherung und eine differenzierte Standortwahl, welche noch über die üblichen Kriterien für Gesundheitseinrichtungen hinausgeht. Insbesondere sind dabei Aspekte des Strafrechts, der Psychologie und Psychiatrie sowie die öffentliche Sicherheit zu beachten.

PSB Unterbringung für psychiatrische Betreuung

Hierbei handelt es sich um Einrichtungen zur stationären oder teilstationären Betreuung und Unterbringung von Personen mit psychiatrischen Erkrankungen oder vergleichbarem sozialpsychiatrischen Unterstützungsbedarf. Die medizinische Betreuung bzw. Versorgung psychisch Kranker in solchen Einrichtungen bedarf einer Standortsicherung und stellt besondere Anforderungen an einen geeigneten Standort, welche sich insbesondere auf Grund von medizinischen, therapeutischen und sozialen Aspekten ergeben.

Mit Datum vom 8. April 2026:

Zusatz für Grünfläche – Anlagen zur Erzeugung von Erneuerbarer Energie:

BESS Batterie-Energiespeichersystem

Unter einem BESS ist ein technisches System zur Speicherung elektrischer Energie in Batteriespeichern zu verstehen. Ein derartiges System dient der zeitlich entkoppelten Aufnahme, Speicherung und Wiedereinspeisung elektrischer Energie.

BESS werden insbesondere eingesetzt, um Überschüsse aus der Stromerzeugung, etwa aus erneuerbaren Energiequellen, zwischenspeichern und zu einem späteren Zeitpunkt bedarfsgerecht bereitzustellen. Darüber hinaus tragen sie zur Stabilisierung des Elektrizitätsnetzes bei, indem sie Schwankungen im Energieangebot und in der Energienachfrage ausgleichen.

Angesichts der zunehmenden praktischen Bedeutung von BESS erscheint eine entsprechende Berücksichtigung und Regelung durch Entwicklung dieses Zusatzes als geboten.