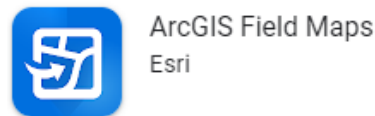


## Nutzen von mobilen Diensten des Landes Burgenland

**Installation von ArcGIS Field Maps** (Steht in Google Playstore und Apple Store gratis zur Verfügung)



### Verwendung von ArcGIS Field Maps

Bei der Verwendung von ArcGIS Field Maps haben Sie die Möglichkeit ein kostenloses Konto bei ArcGIS Online zu erstellen oder „Ohne Anmeldung“ fortzufahren. Für die Verwendung unserer Karten ist kein Konto notwendig. Ein Konto ermöglicht Ihnen den Vorteil verwendete Karte als Favoriten abzuspeichern und diese so leichter wieder zu finden.

Bei Verwendung von ArcGIS Field Maps arbeiten Sie mit den folgenden Bildschirmen:

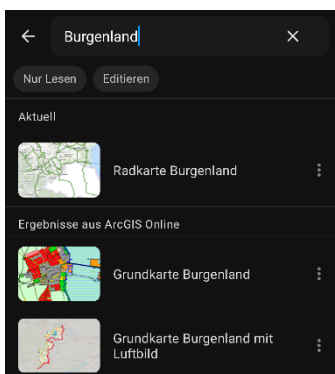
- **Bildschirm "Kartensuche"**: Hier können Sie die für Sie relevanten Karten (Grundkarte Burgenland) suchen und öffnen.
- **Bildschirm "Karten"**: Hier können Sie Daten visualisieren und mit ihnen interagieren.



### Auswahl der Karte



Geben Sie den Suchbegriff „Burgenland“ im Bildschirm „Kartensuche“ ein.



3 Karten werden von GeoDaten Burgenland zur Verfügung gestellt:

#### **Radkarte Burgenland**

Offizielle Radrouten und MTB Strecken des Burgenlandes inkl. Steigungsinfos

#### **Grundkarte Burgenland**

Topografische Karte inkl. Flächenwidmungsplan u. Grundstücken

#### **Grundkarte Burgenland mit Luftbild**

Luftbild Karte inkl. Grundstücke

#### **Geoland Basemap (Kooperation der GIS-Stellen der Länder)**

Verwaltungsgrundkarte von Österreich

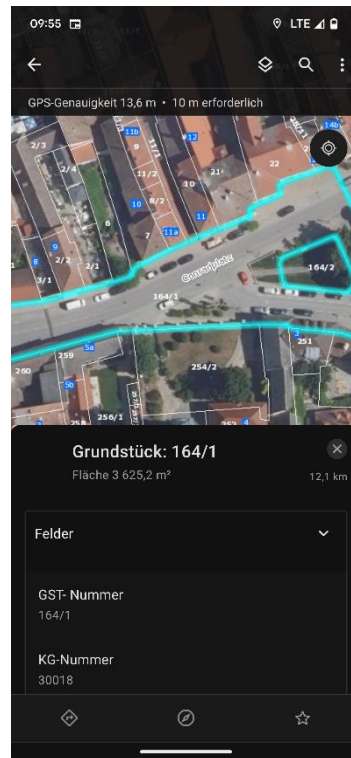
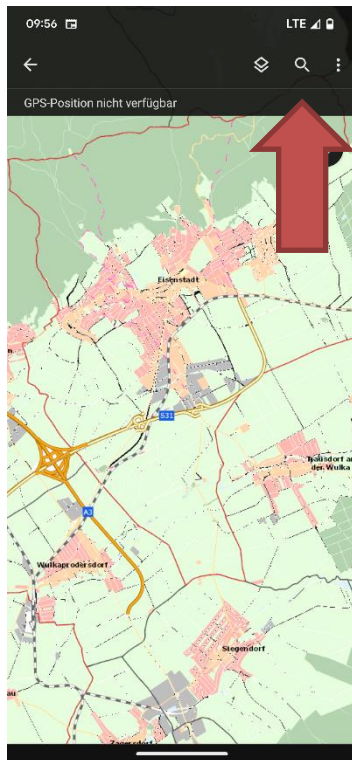
## Nach Grundstück suchen

Neben Standard - Werkzeugen wie Adresssuche, Messen und Position bestimmen bietet *die Grundkarte Burgenland* und die *Grundkarte Burgenland mit Luftbild* die Möglichkeit nach einem Grundstück zu suchen.

Katastralgemeinden Nummer und Grundstücksnummer muss wie folgt eingegeben werden:

Beispiel: **30018**164/1

**KG- Nummer** **Grundstücksnummer**



Interagieren Sie mit der Grundkarte. Sie können die Karte schwenken, vergrößern und verkleinern sowie drehen. Drücken Sie länger auf die Karte, um die Lupe zu verwenden und einen Pin an einem bestimmten Punkt zu platzieren, oder führen Sie eine Suche durch, um Ergebnis-Pins auf der Karte anzuzeigen. Wählen Sie ein Feature oder einen Pin aus, um die entsprechenden Details anzuzeigen.

### 📌Tipp:

Wenn Sie die Karte drehen, wird der Drehwinkel durch einen Kompass Rotationskompass oben rechts auf der Karte angezeigt. Wählen Sie dieses Symbol aus, um die Drehung zu entfernen und die Karte nach Norden auszurichten.