

Nutzen von mobilen Diensten des Landes Burgenland

1) Installation von ArcGIS Explorer (Steht in Google Playstore und Apple Store gratis zur Verfügung)



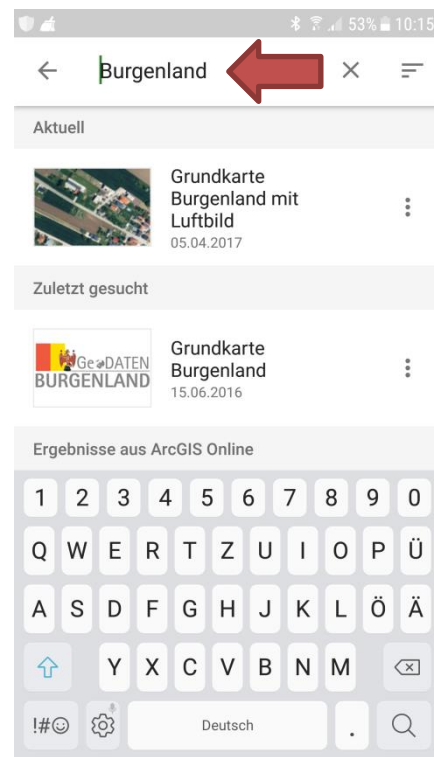
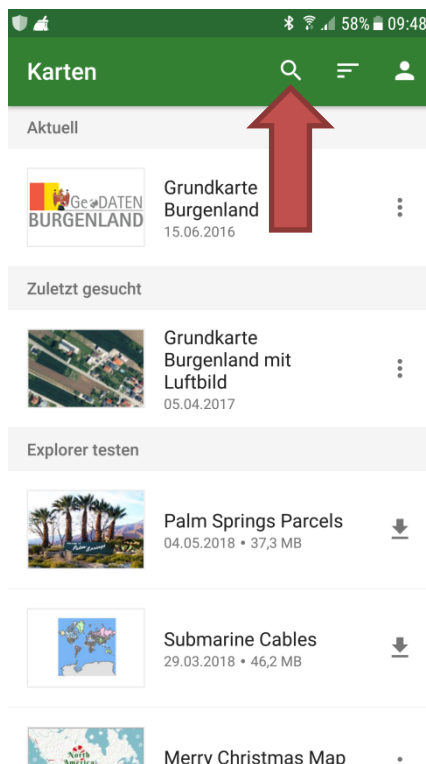
Bei Verwendung von ArcGIS Explorer arbeiten Sie mit den folgenden Bildschirmen:

- **Bildschirm "Kartensuche":** Hier können Sie die für Sie relevanten Karten (Grundkarte Burgenland) suchen und öffnen.
- **Bildschirm "Karte":** Hier können Sie Daten visualisieren und mit ihnen interagieren.

2) Nach „Grundkarte Burgenland“ suchen

2 Karten werden von GeoDaten Burgenland zur Verfügung gestellt:

- **Grundkarte Burgenland** (Topografische Karte inkl. Flächenwidmungsplan u. Grundstücken)
- **Grundkarte Burgenland mit Luftbild** (Luftbild Karte inkl. Grundstücke)



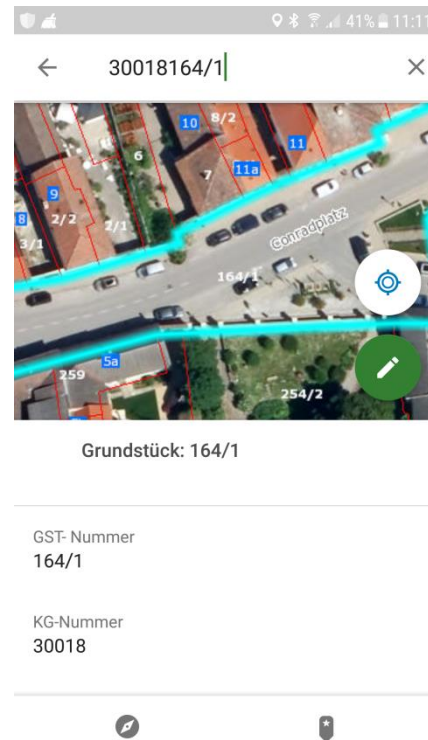
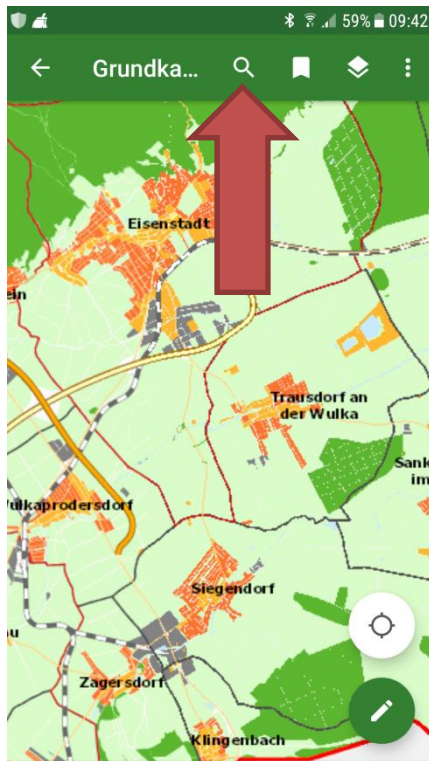
3) Nach Grundstück suchen

Neben Standard - Werkzeugen wie Adresssuche, Messen und Position bestimmen bietet die Grundkarte Burgenland die Möglichkeit nach einem Grundstück zu suchen.

Katastralgemeinden Nummer und Grundstücksnummer muss wie folgt eingegeben werden:

Beispiel: **33025989**

KG- Nummer Grundstücksnummer



Interagieren Sie mit der Grundkarte. Sie können die Karte schwenken, vergrößern und verkleinern sowie drehen. Drücken Sie länger auf die Karte, um die Lupe zu verwenden und einen Pin an einem bestimmten Punkt zu platzieren, oder führen Sie eine Suche durch, um Ergebnis-Pins auf der Karte anzuzeigen. Wählen Sie ein Feature oder einen Pin aus, um die entsprechenden Details anzuzeigen.

Tip:

Wenn Sie die Karte drehen, wird der Drehwinkel durch einen Kompass Rotationskompass oben rechts auf der Karte angezeigt. Wählen Sie dieses Symbol aus, um die Drehung zu entfernen und die Karte nach Norden auszurichten.