Paradiesroute Südburgenland 1/49

259 km; Start / Ziel Oberwart; Fahrtrichtung gegen den Uhrzeigersinn

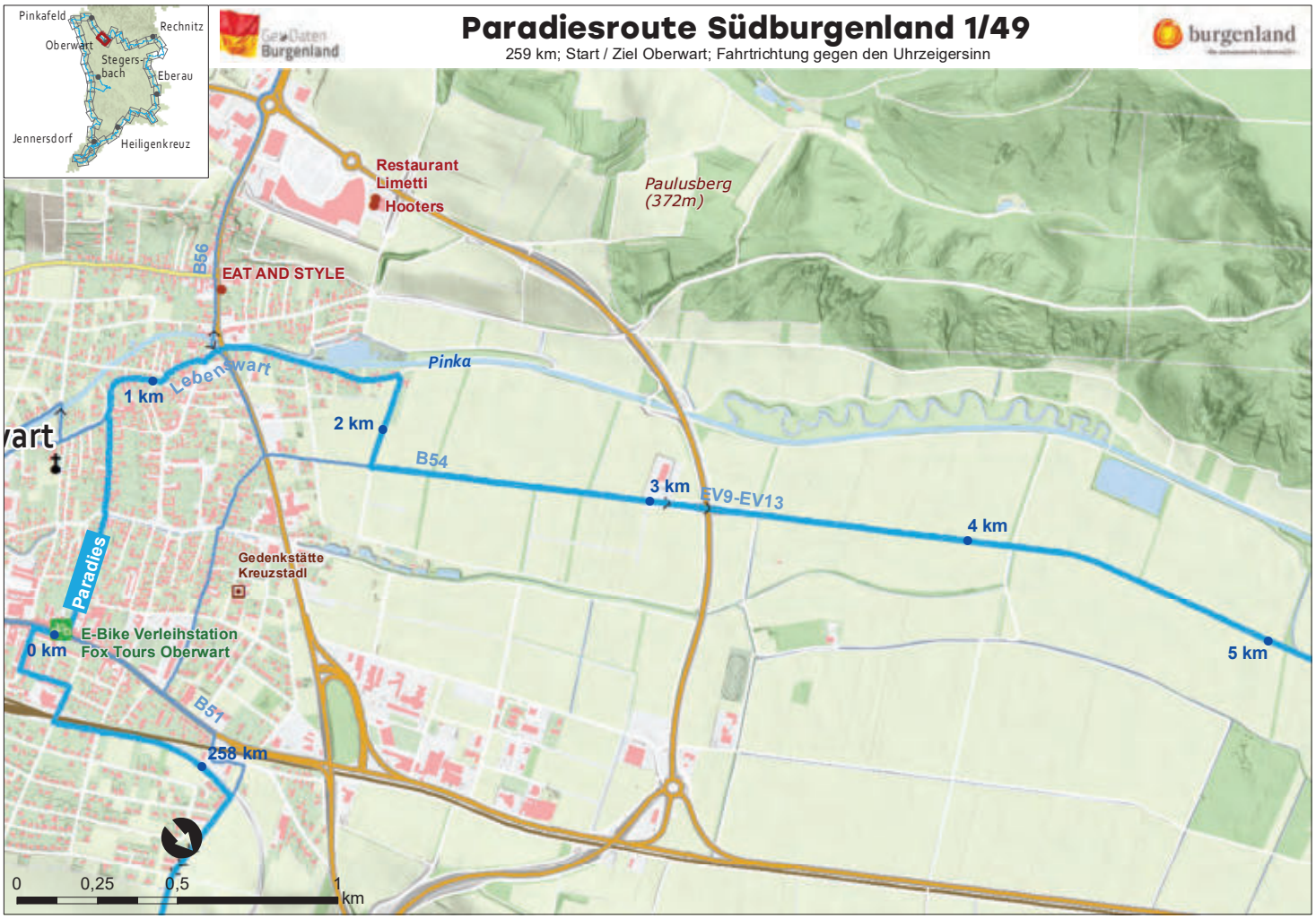

Paradiesroute Südburgenland 2/49

259 km; Start / Ziel Oberwart; Fahrtrichtung gegen den Uhrzeigersinn

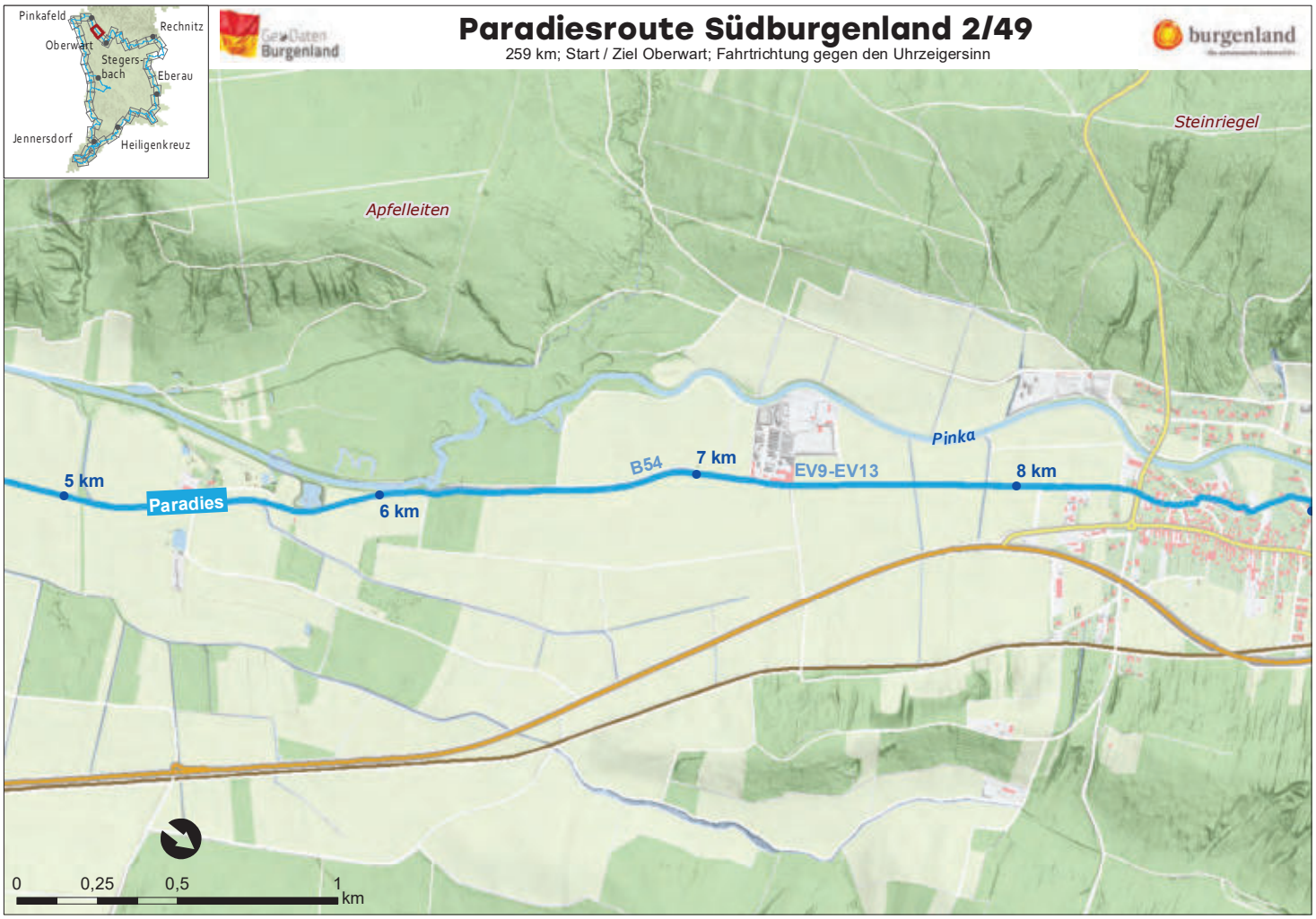

Paradiesroute Südburgenland 3/49

259 km; Start / Ziel Oberwart; Fahrtrichtung gegen den Uhrzeigersinn

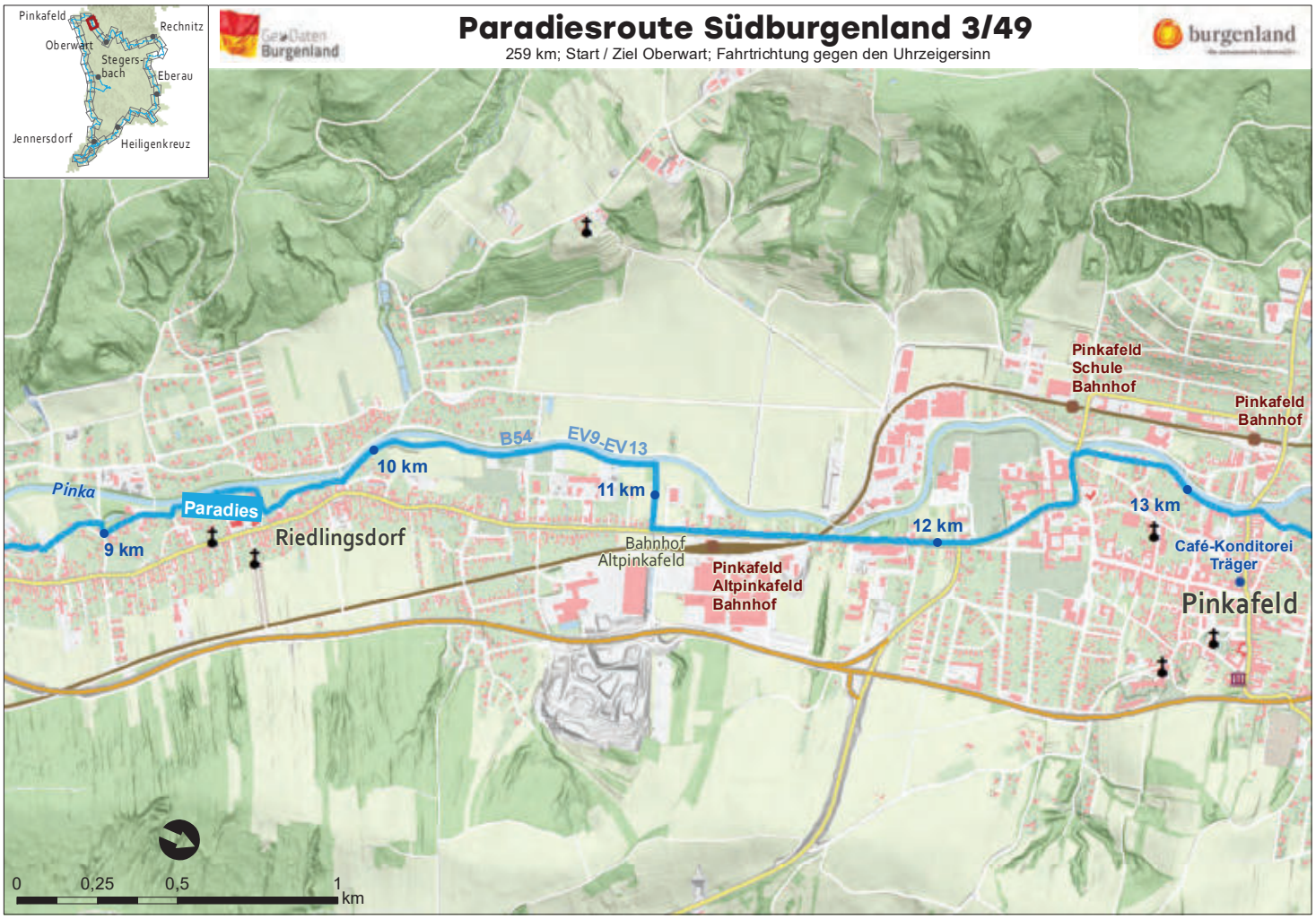

Paradiesroute Südburgenland 4/49

259 km; Start / Ziel Oberwart; Fahrtrichtung gegen den Uhrzeigersinn

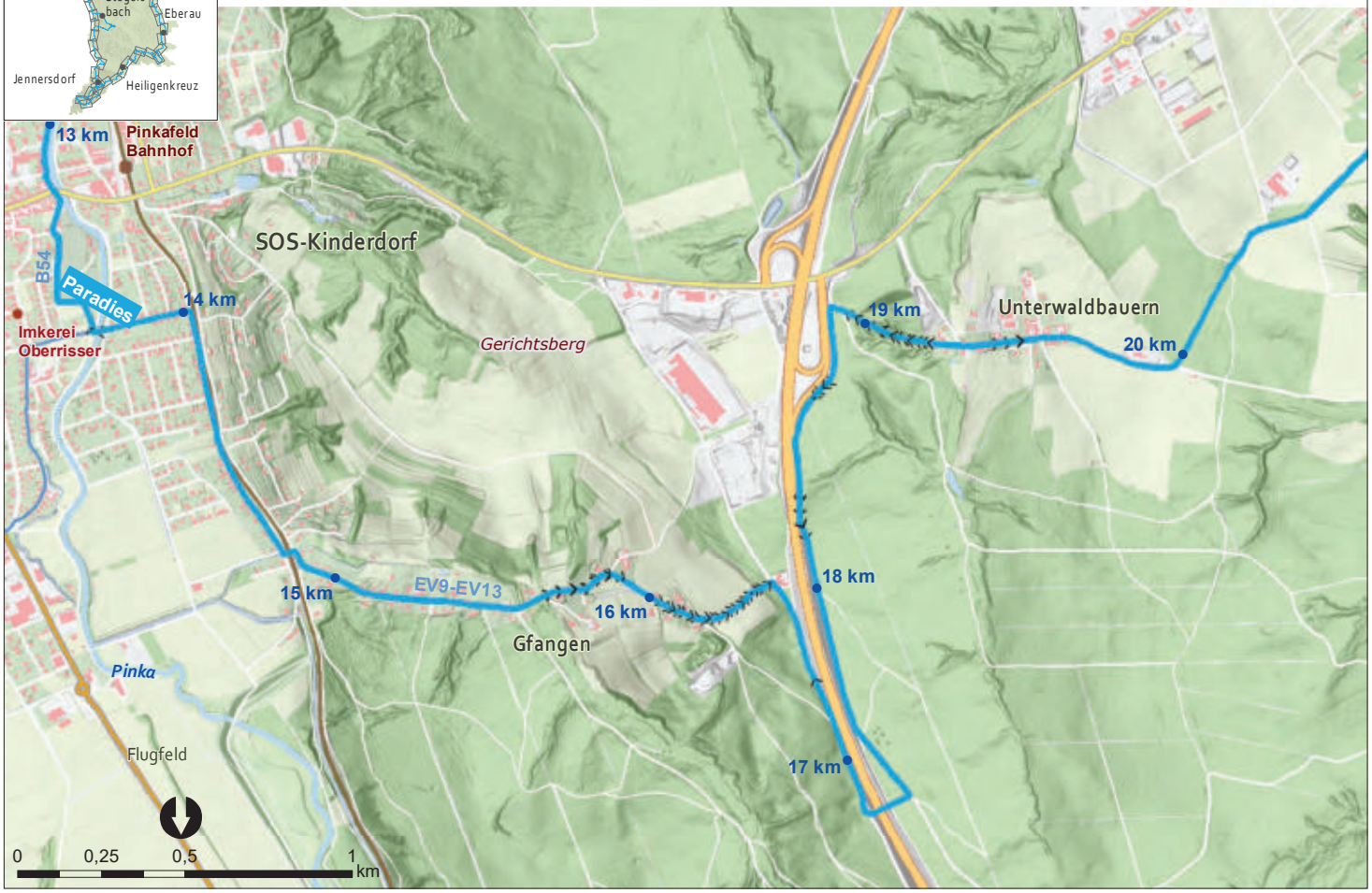

Paradiesroute Südburgenland 5/49
259 km; Start / Ziel Oberwart; Fahrtrichtung gegen den Uhrzeigersinn
GeoDaten Burgenland
burgenland
Pinkafeld
Rechnitz
Oberwart
Stegersbach
Eberau
Jennersdorf
Heiligenkreuz
Grafenschachen
Schwaben
27 km
26 km
Lafnitz
Neustift an der Lafnitz
Braugasthof Schmidt
25 km
24 km
23 km
22 km
21 km
Paradies
EV9-EV13
B75
E-bike Paradies
Kogl
Kroisegg
0
0,25
0,5
1
km

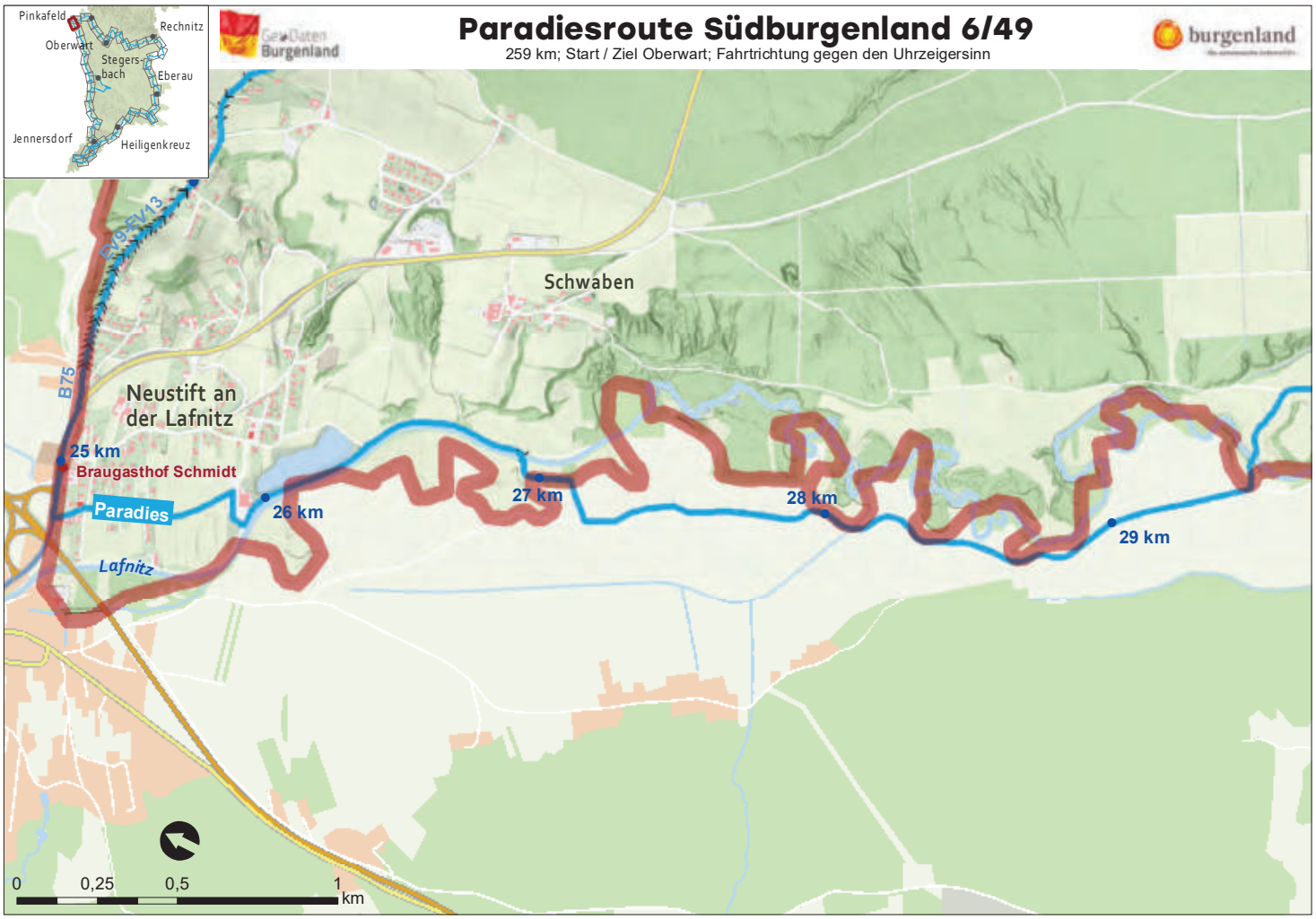
Paradiesroute Südburgenland 6/49
259 km; Start / Ziel Oberwart; Fahrtrichtung gegen den Uhrzeigersinn
GeoDaten Burgenland
burgenland
Pinkafeld
Rechnitz
Oberwart
Stegersbach
Eberau
Jennersdorf
Heiligenkreuz
EV9-EV13
B75
Schwaben
Neustift an der Lafnitz
25 km
Braugasthof Schmidt
Paradies
Lafnitz
26 km
27 km
28 km
29 km
0
0,25
0,5
1
km

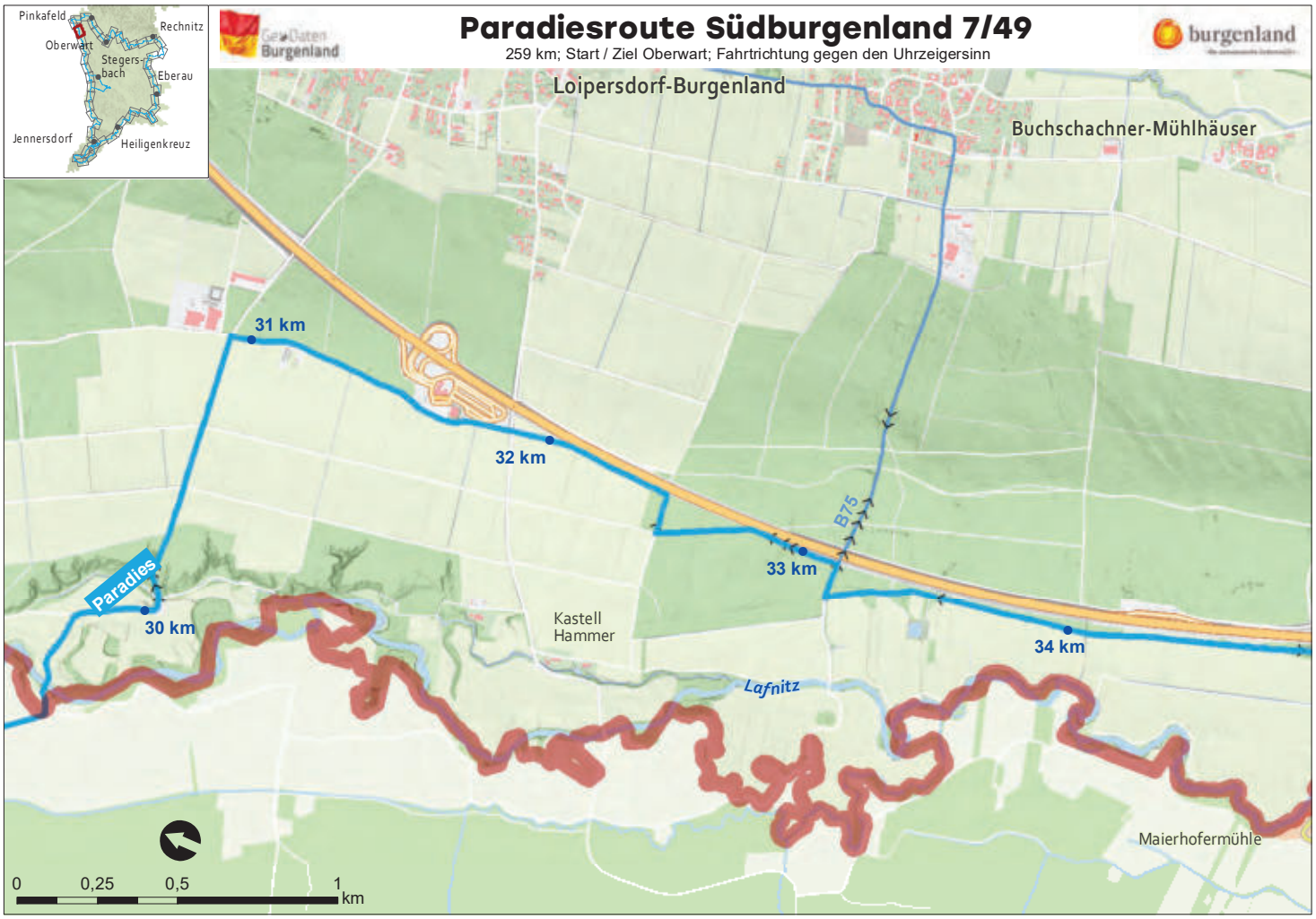
Paradiesroute Südburgenland 7/49
259 km; Start / Ziel Oberwart; Fahrtrichtung gegen den Uhrzeigersinn
GeoDaten Burgenland
burgenland
Pinkafeld
Rechnitz
Oberwart
Stegersbach
Eberau
Jennersdorf
Heiligenkreuz
Loipersdorf-Burgenland
Buchschachner-Mühlhäuser
31 km
32 km
33 km
34 km
30 km
Paradies
B75
Kastell Hammer
Lafnitz
Maierhofermühle
0
0,25
0,5
1
km

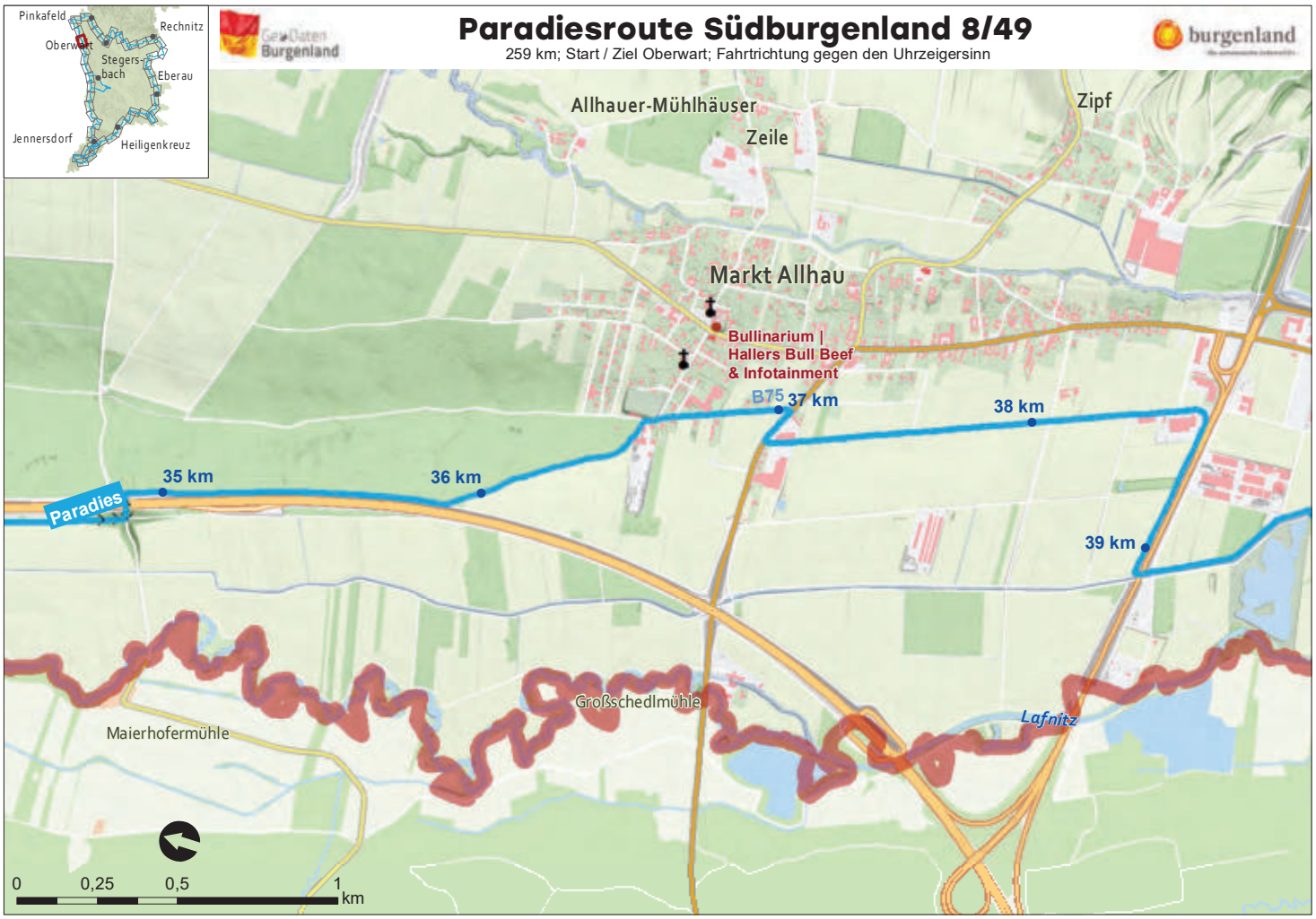
Paradiesroute Südburgenland 8/49
259 km; Start / Ziel Oberwart; Fahrtrichtung gegen den Uhrzeigersinn
GeoDaten Burgenland
burgenland
Pinkafeld
Rechnitz
Oberwart
Stegersbach
Eberau
Jennersdorf
Heiligenkreuz
Allhauer-Mühlhäuser
Zeile
Zipf
Markt Allhau
Bullinarium | Hallers Bull Beef & Infotainment
B75
37 km
38 km
35 km
36 km
Paradies
39 km
Großschedlmühle
Maierhofermühle
Lafnitz
0
0,25
0,5
1
km

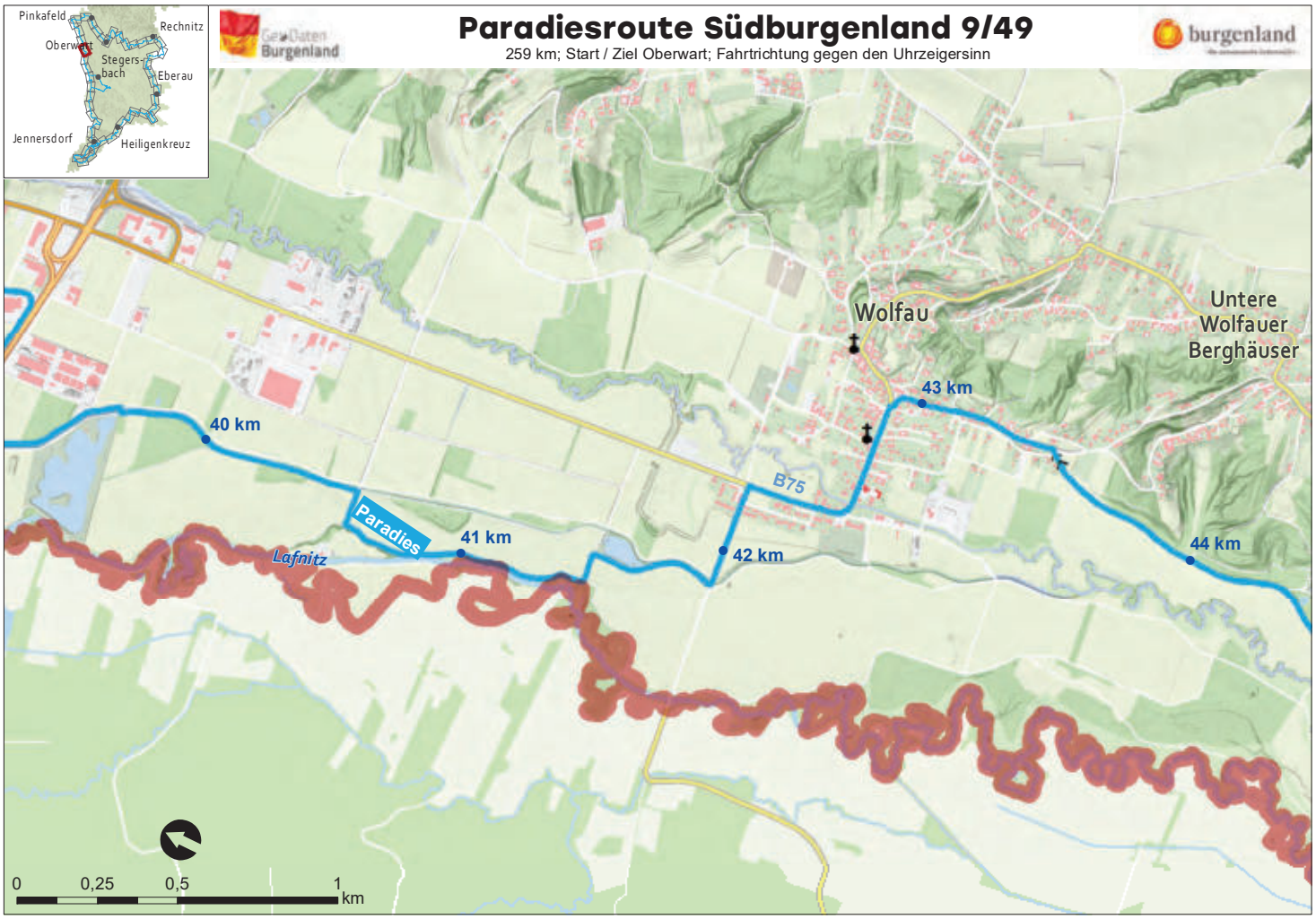
Paradiesroute Südburgenland 9/49
259 km; Start / Ziel Oberwart; Fahrtrichtung gegen den Uhrzeigersinn
GeoDaten Burgenland
burgenland
Pinkafeld
Rechnitz
Oberwart
Stegersbach
Eberau
Jennersdorf
Heiligenkreuz
Wolfau
Untere Wolfauer Berghäuser
43 km
40 km
B75
Paradies
41 km
Lafnitz
42 km
44 km
0
0,25
0,5
1
km

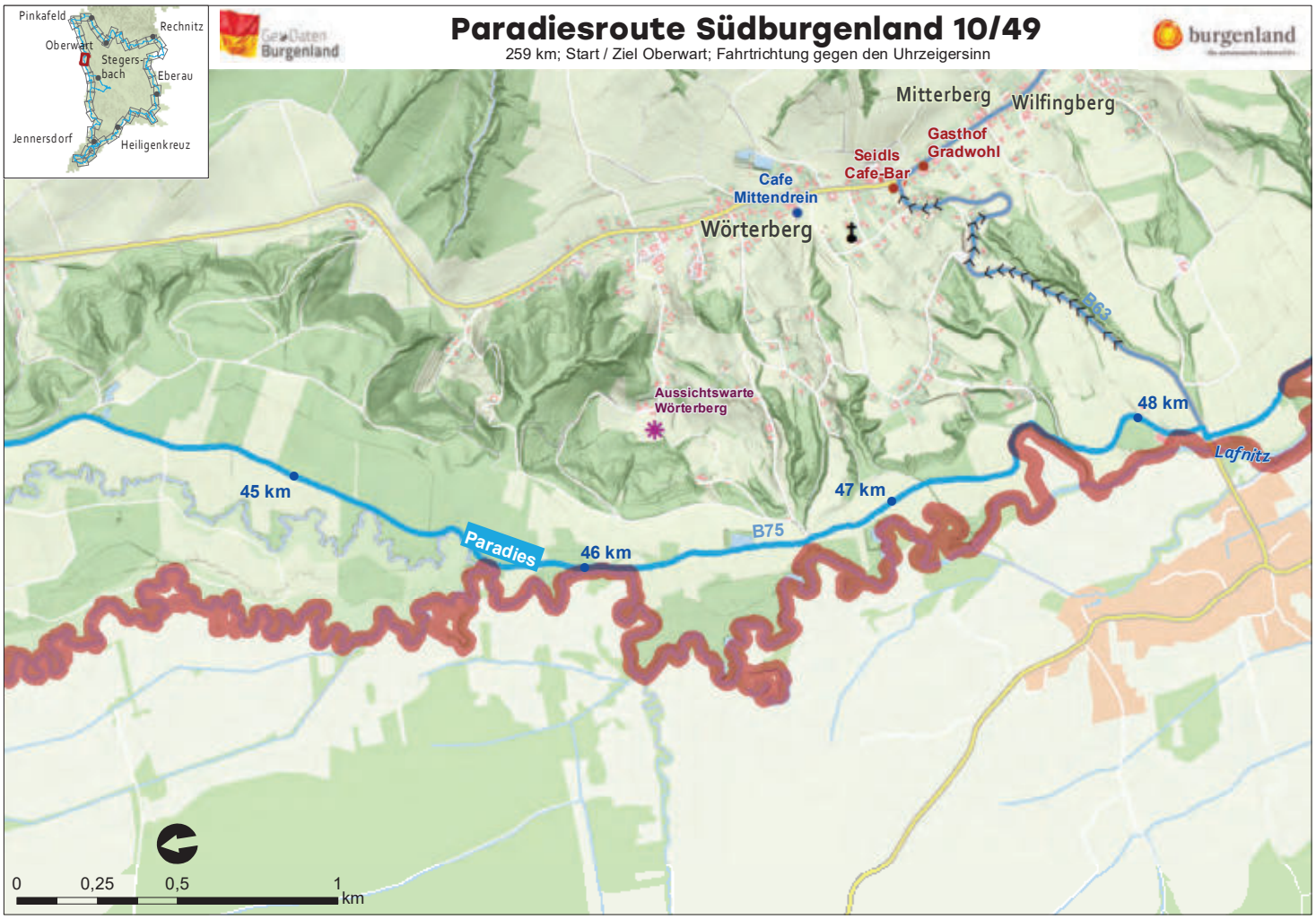
Paradiesroute Südburgenland 10/49
259 km; Start / Ziel Oberwart; Fahrtrichtung gegen den Uhrzeigersinn
GeoDaten Burgenland
burgenland
Pinkafeld
Rechnitz
Oberwart
Stegersbach
Eberau
Jennersdorf
Heiligenkreuz
Mitterberg
Wilfingberg
Gasthof Gradwohl
Seidls Cafe-Bar
Cafe Mittendrein
Wörterberg
B63
Aussichtswarte Wörterberg
48 km
Lafnitz
45 km
47 km
B75
Paradies
46 km
0
0,25
0,5
1
km

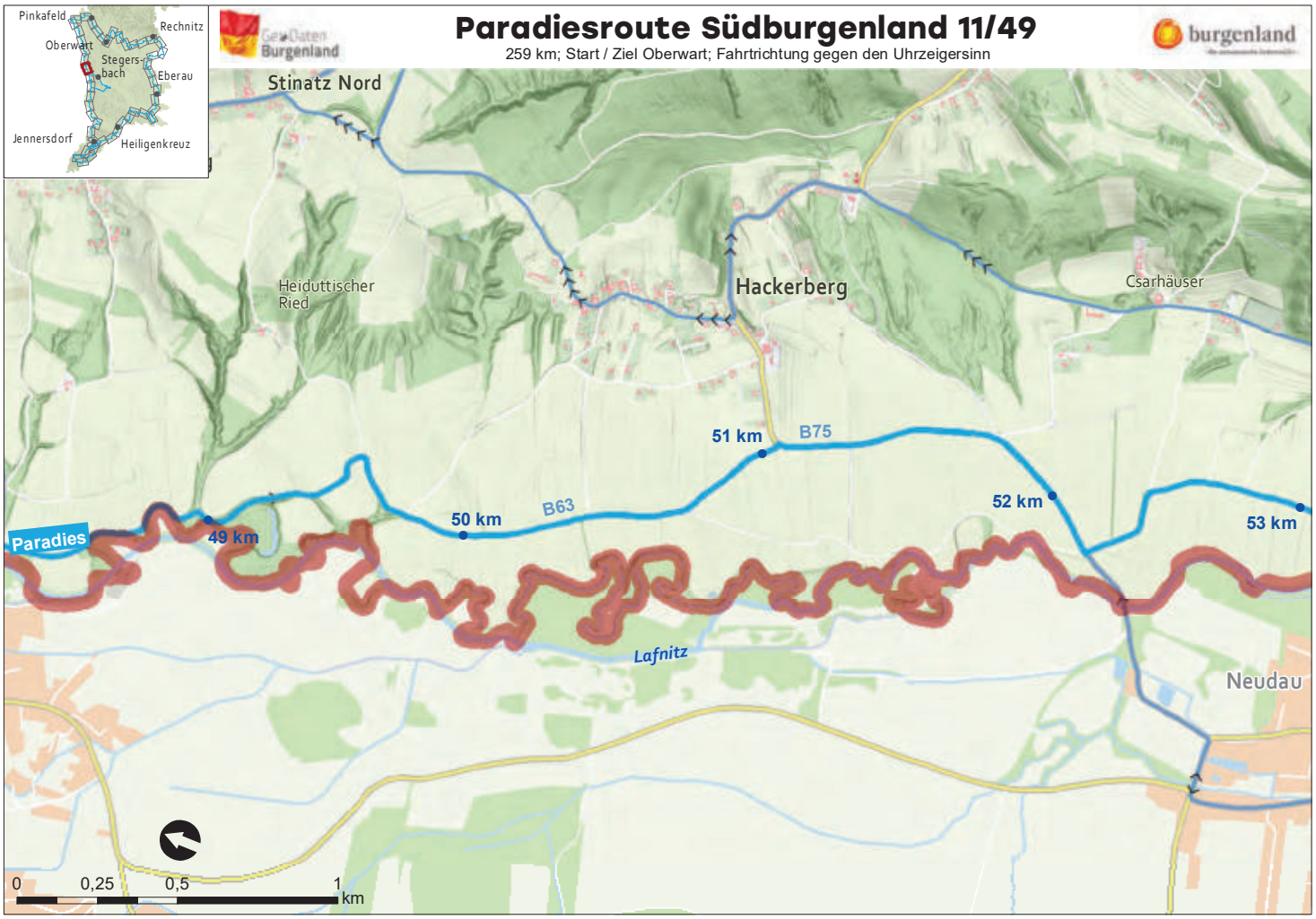
Paradiesroute Südburgenland 11/49
259 km; Start / Ziel Oberwart; Fahrtrichtung gegen den Uhrzeigersinn
GeoDaten Burgenland
burgenland
Pinkafeld
Rechnitz
Oberwart
Stegersbach
Eberau
Jennersdorf
Heiligenkreuz
Stinatz Nord
Heiduttischer Ried
Hackerberg
Csarhäuser
51 km
B75
52 km
53 km
50 km
B63
49 km
Paradies
Lafnitz
Neudau
0
0,25
0,5
1
km

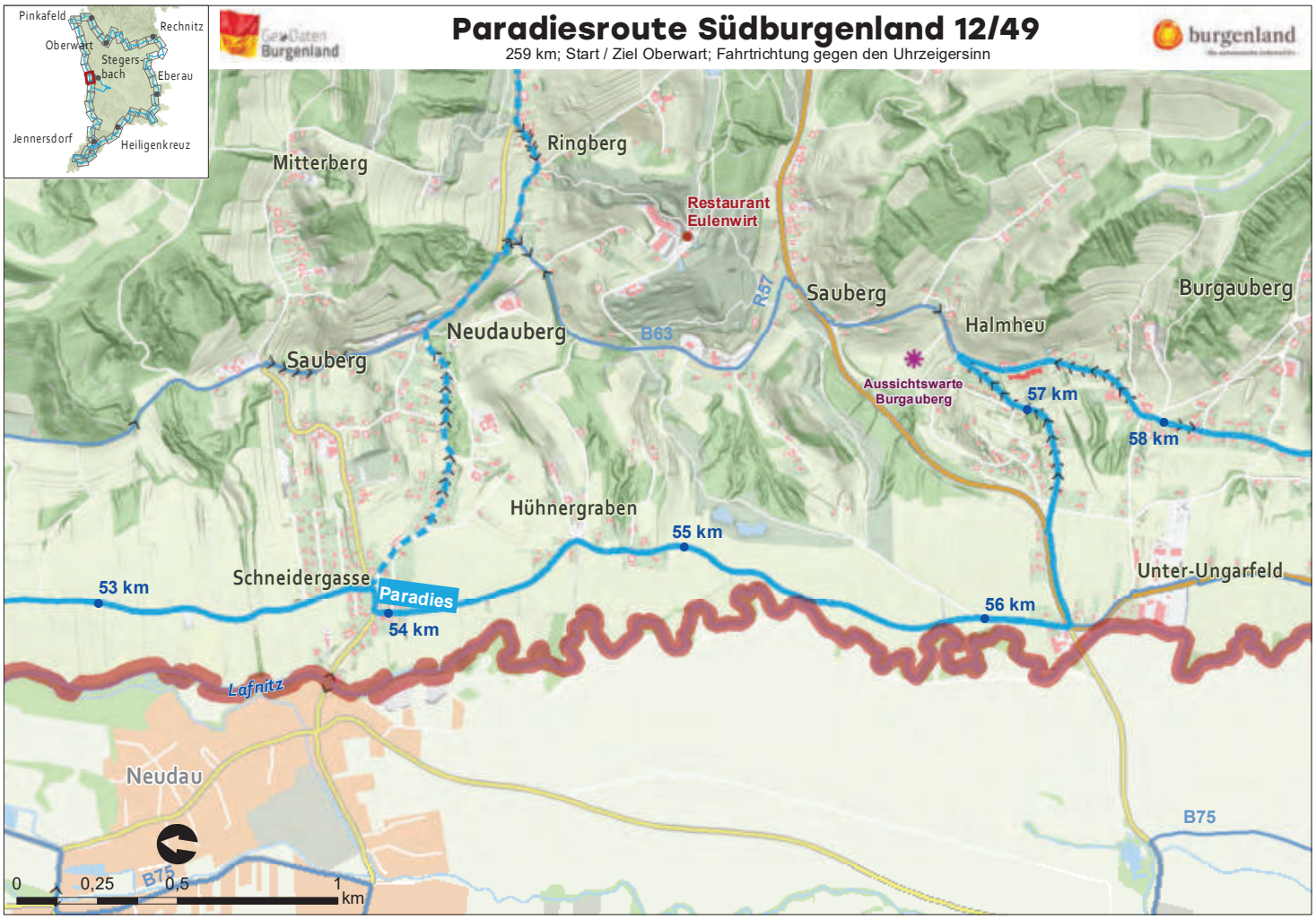
Paradiesroute Südburgenland 12/49
259 km; Start / Ziel Oberwart; Fahrtrichtung gegen den Uhrzeigersinn
GeoDaten Burgenland
burgenland
Pinkafeld
Rechnitz
Oberwart
Stegersbach
Eberau
Jennersdorf
Heiligenkreuz
Mitterberg
Ringberg
Restaurant Eulenwirt
R57
Sauberg
Burgauberg
Halmheu
Neudauberg
B63
Sauberg
Aussichtswarte Burgauberg
57 km
58 km
Hühnergraben
55 km
Schneidergasse
Paradies
53 km
54 km
56 km
Unter-Ungarfeld
Lafnitz
Neudau
B75
0
0,25
0,5
1
km

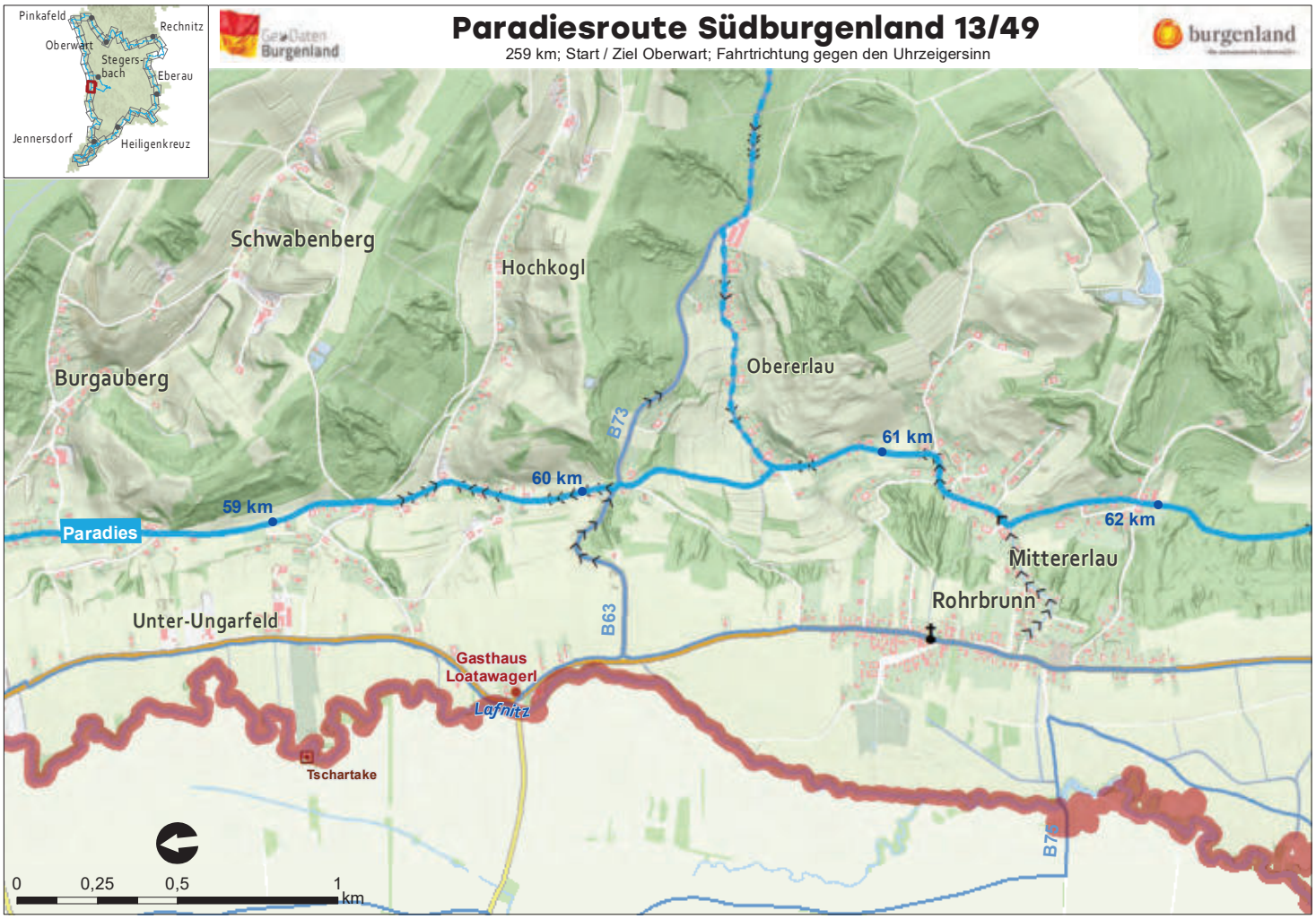
Pinkafeld
Rechnitz
Oberwart
Stegers-bach
Eberau
Jennersdorf
Heiligenkreuz
Paradiesroute Südburgenland 13/49
259 km; Start / Ziel Oberwart; Fahrtrichtung gegen den Uhrzeigersinn
burgenland
Schwabenberg
Hochkogl
Burgauberg
Obererlau
B73
61 km
60 km
59 km
Paradies
62 km
Mittererlau
Rohrbrunn
Unter-Ungarfeld
B63
Gasthaus
Loatawagerl
Lafnitz
Tschartake
B75
0
0,25
0,5
1
km

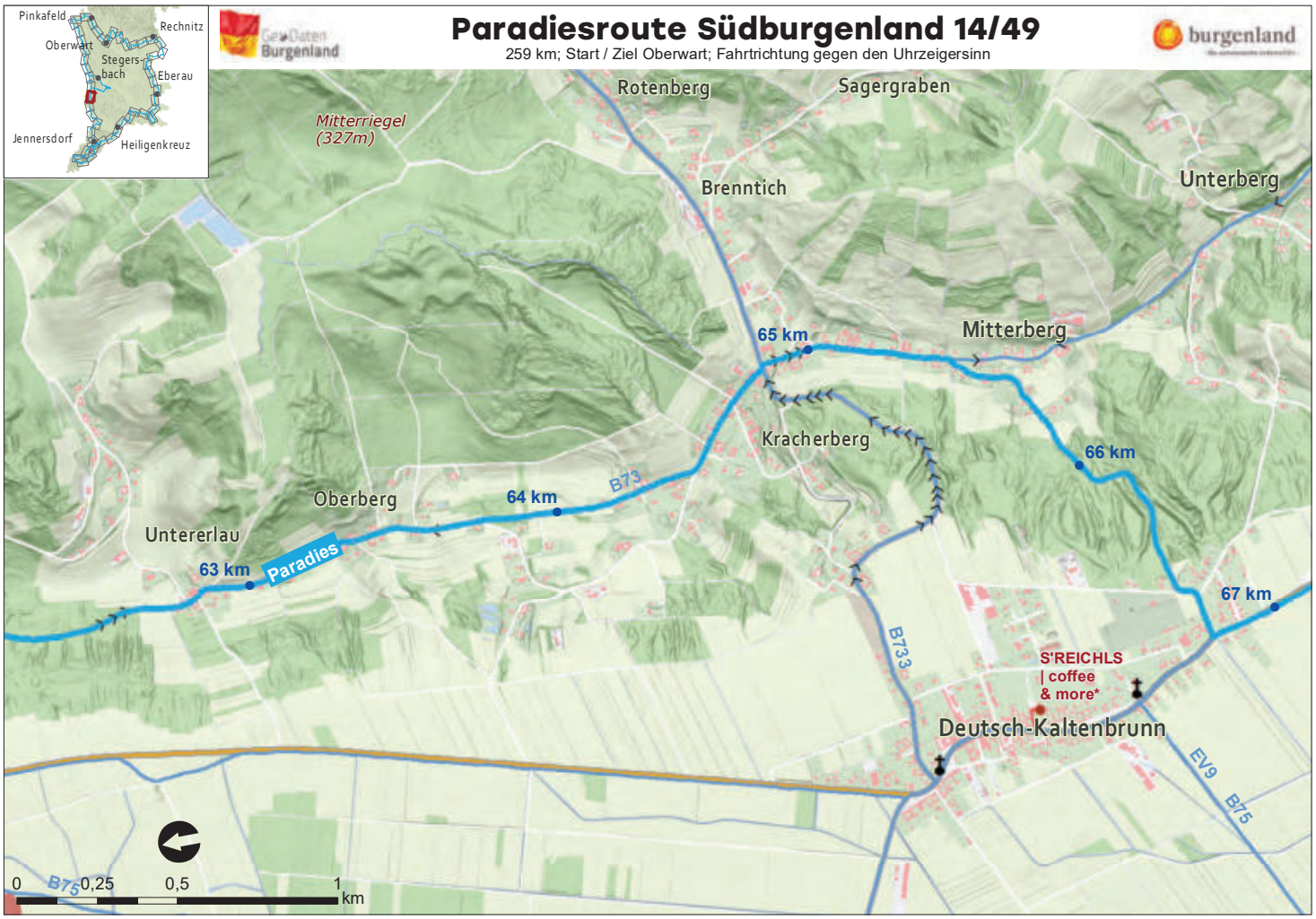
Pinkafeld
Rechnitz
Oberwart
Stegers-bach
Eberau
Jennersdorf
Heiligenkreuz
Paradiesroute Südburgenland 14/49
259 km; Start / Ziel Oberwart; Fahrtrichtung gegen den Uhrzeigersinn
burgenland
Rotenberg
Sagergraben
Mitterriegel
(327m)
Brenntich
Unterberg
65 km
Mitterberg
Kracherberg
66 km
Oberberg
64 km
B73
Untererlau
63 km
Paradies
67 km
B733
S'REICHLS
| coffee
& more*
Deutsch-Kaltenbrunn
EV9
B75
0
0,25
0,5
1
km

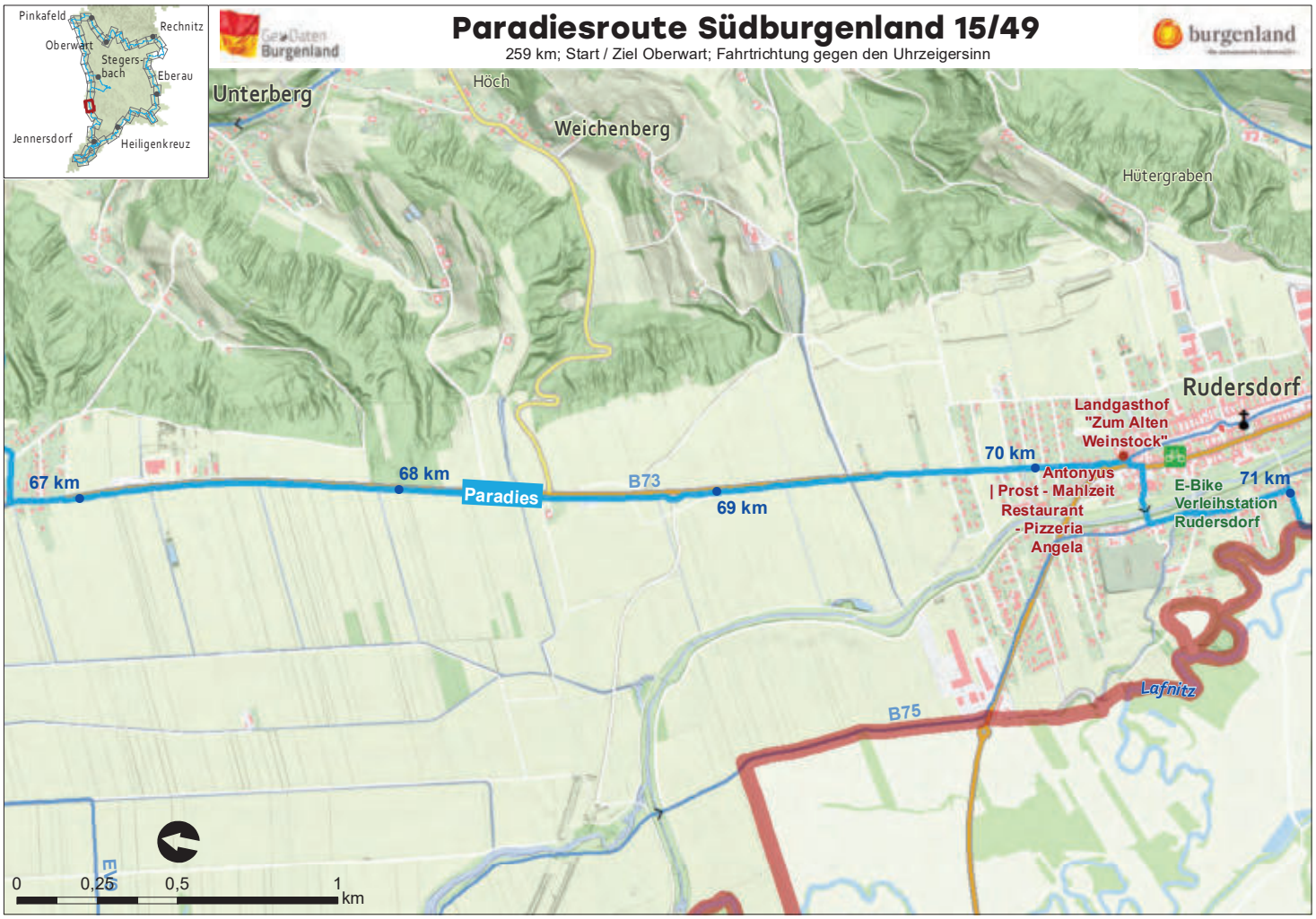
Paradiesroute Südburgenland 15/49
259 km; Start / Ziel Oberwart; Fahrtrichtung gegen den Uhrzeigersinn
GeoDaten Burgenland
burgenland
Pinkafeld
Rechnitz
Oberwart
Stegersbach
Eberau
Jennersdorf
Heiligenkreuz
Unterberg
Höch
Weichenberg
Hütergraben
Rudersdorf
Landgasthof "Zum Alten Weinstock"
70 km
Antonyus | Prost - Mahlzeit Restaurant - Pizzeria Angela
E-Bike Verleihstation Rudersdorf
71 km
67 km
68 km
Paradies
B73
69 km
Lafnitz
B75
0
0,25
0,5
1
km

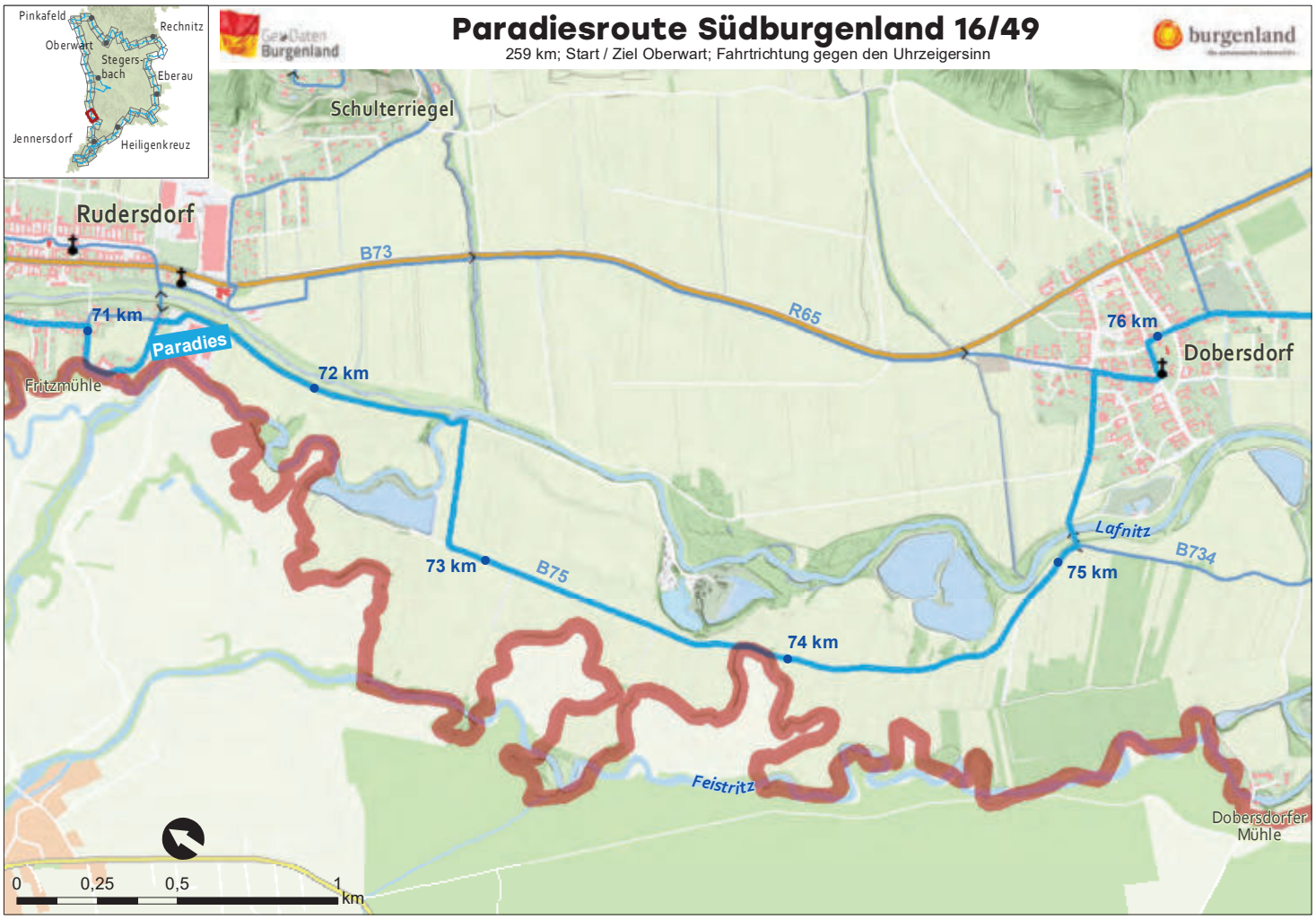
Paradiesroute Südburgenland 16/49
259 km; Start / Ziel Oberwart; Fahrtrichtung gegen den Uhrzeigersinn
GeoDaten Burgenland
burgenland
Pinkafeld
Rechnitz
Oberwart
Stegersbach
Eberau
Jennersdorf
Heiligenkreuz
Schulterriegel
Rudersdorf
B73
R65
71 km
Paradies
72 km
Fritzmühle
76 km
Dobersdorf
Lafnitz
B734
73 km
B75
75 km
74 km
Feistritz
Dobersdorfer Mühle
0
0,25
0,5
1
km

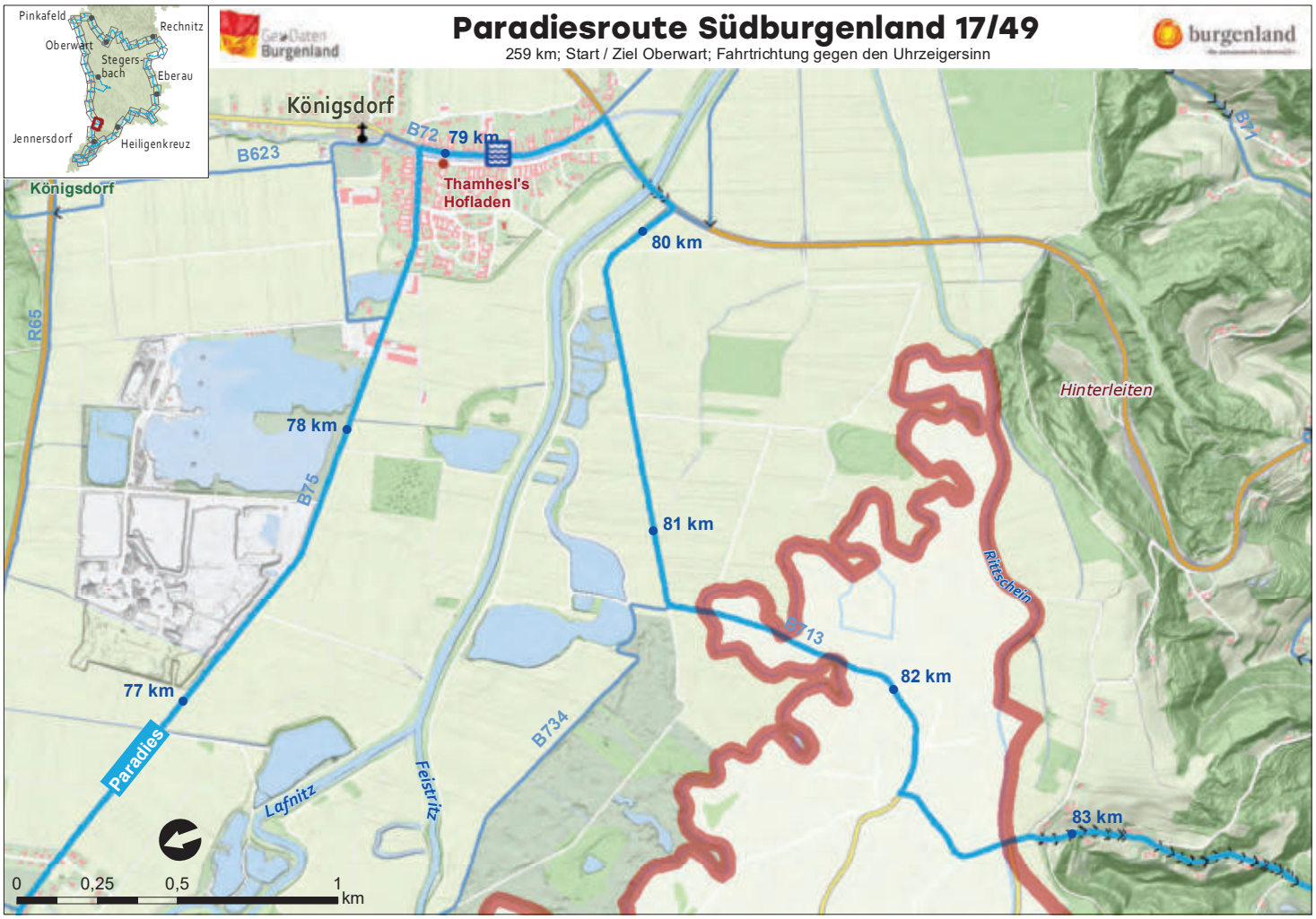
Paradiesroute Südburgenland 17/49
259 km; Start / Ziel Oberwart; Fahrtrichtung gegen den Uhrzeigersinn
GeoDaten Burgenland
burgenland
Pinkafeld
Rechnitz
Oberwart
Stegersbach
Eberau
Jennersdorf
Heiligenkreuz
Königsdorf
B72
79 km
B623
Thamhesl's Hofladen
80 km
B71
R65
78 km
B75
Hinterleiten
81 km
Rittschein
B713
82 km
77 km
B734
Paradies
Feistritz
Lafnitz
83 km
0
0,25
0,5
1
km

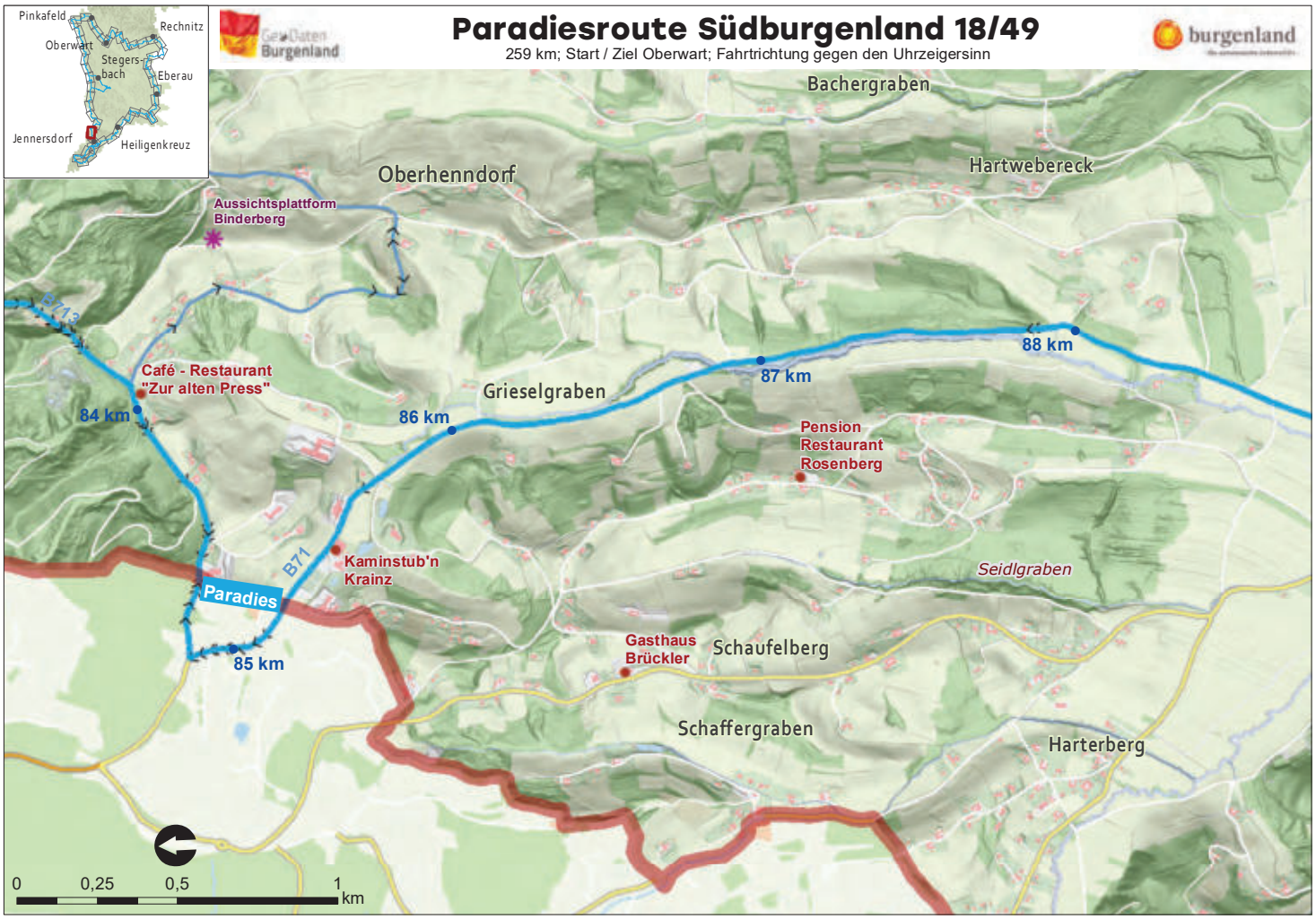
Paradiesroute Südburgenland 18/49
259 km; Start / Ziel Oberwart; Fahrtrichtung gegen den Uhrzeigersinn
GeoDaten Burgenland
burgenland
Pinkafeld
Rechnitz
Oberwart
Stegersbach
Eberau
Jennersdorf
Heiligenkreuz
Bachergraben
Oberhenndorf
Hartwebereck
Aussichtsplattform Binderberg
B713
88 km
87 km
Café - Restaurant "Zur alten Press"
Grieselgraben
84 km
86 km
Pension Restaurant Rosenberg
B71
Kaminstub'n Krainz
Seidlgraben
Paradies
85 km
Gasthaus Brückler
Schaufelberg
Schaffergraben
Harterberg
0
0,25
0,5
1
km

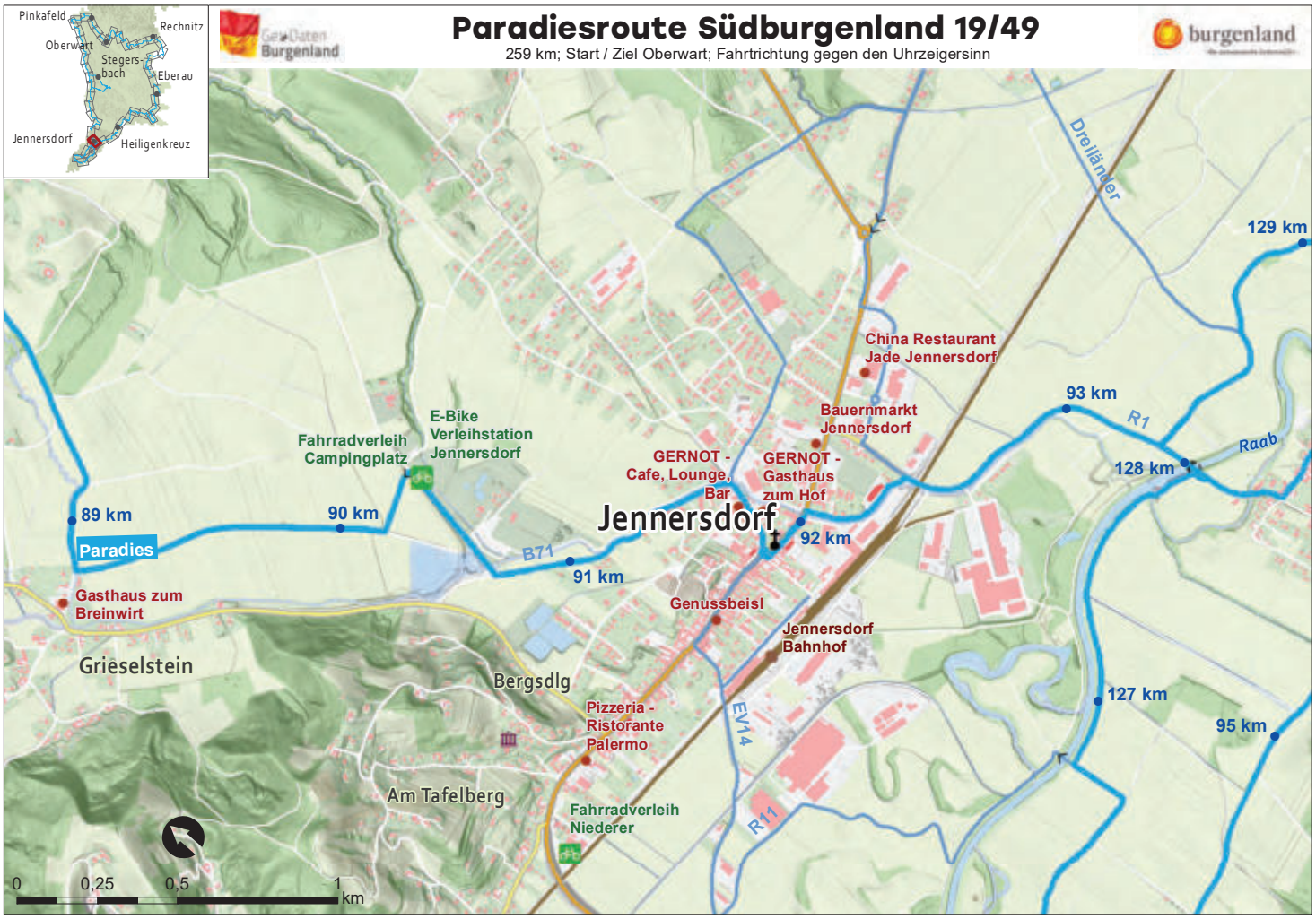
Paradiesroute Südburgenland 19/49
259 km; Start / Ziel Oberwart; Fahrtrichtung gegen den Uhrzeigersinn
GeoDaten Burgenland
burgenland
Pinkafeld
Rechnitz
Oberwart
Stegersbach
Eberau
Jennersdorf
Heiligenkreuz
Dreiländer
129 km
China Restaurant Jade Jennersdorf
93 km
R1
Raab
128 km
Bauernmarkt Jennersdorf
E-Bike Verleihstation Jennersdorf
Fahrradverleih Campingplatz
GERNOT - Cafe, Lounge, Bar
GERNOT - Gasthaus zum Hof
Jennersdorf
92 km
89 km
90 km
Paradies
B71
91 km
Gasthaus zum Breinwirt
Genussbeisl
Jennersdorf Bahnhof
Grieselstein
Bergsdlg
127 km
95 km
Pizzeria - Ristorante Palermo
EV14
Am Tafelberg
Fahrradverleih Niederer
R11
0
0,25
0,5
1
km

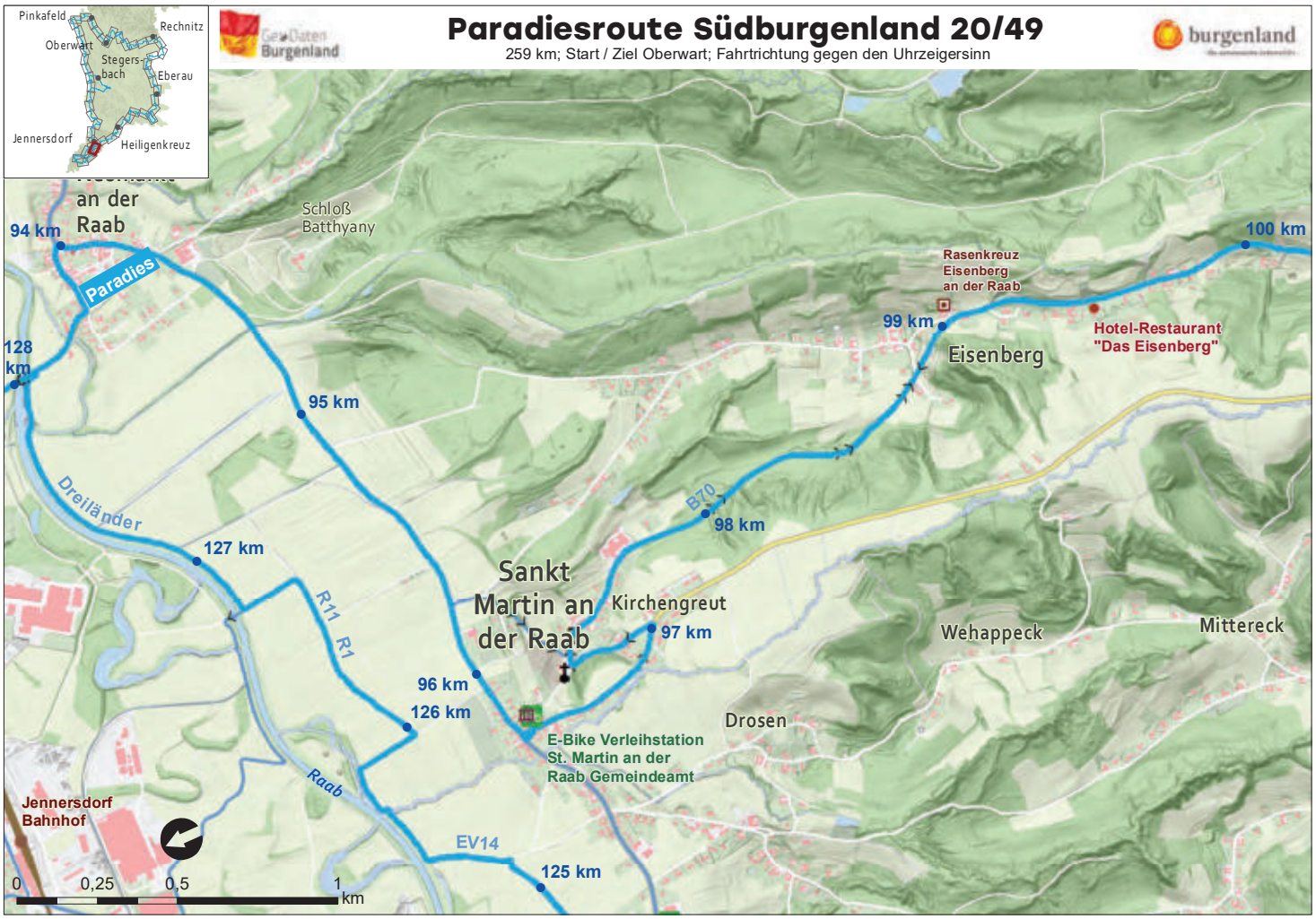
Paradiesroute Südburgenland 20/49
259 km; Start / Ziel Oberwart; Fahrtrichtung gegen den Uhrzeigersinn
GeoDaten Burgenland
burgenland
Pinkafeld
Rechnitz
Oberwart
Stegersbach
Eberau
Jennersdorf
Heiligenkreuz
an der Raab
94 km
Schloß Batthyany
100 km
Rasenkreuz Eisenberg an der Raab
Paradies
99 km
Hotel-Restaurant "Das Eisenberg"
128 km
Eisenberg
95 km
Dreiländer
B70
98 km
127 km
Sankt Martin an der Raab
Kirchengreut
R11
R1
97 km
Wehappeck
Mittereck
96 km
126 km
Drosen
E-Bike Verleihstation St. Martin an der Raab Gemeindeamt
Raab
Jennersdorf Bahnhof
EV14
125 km
0
0,25
0,5
1
km

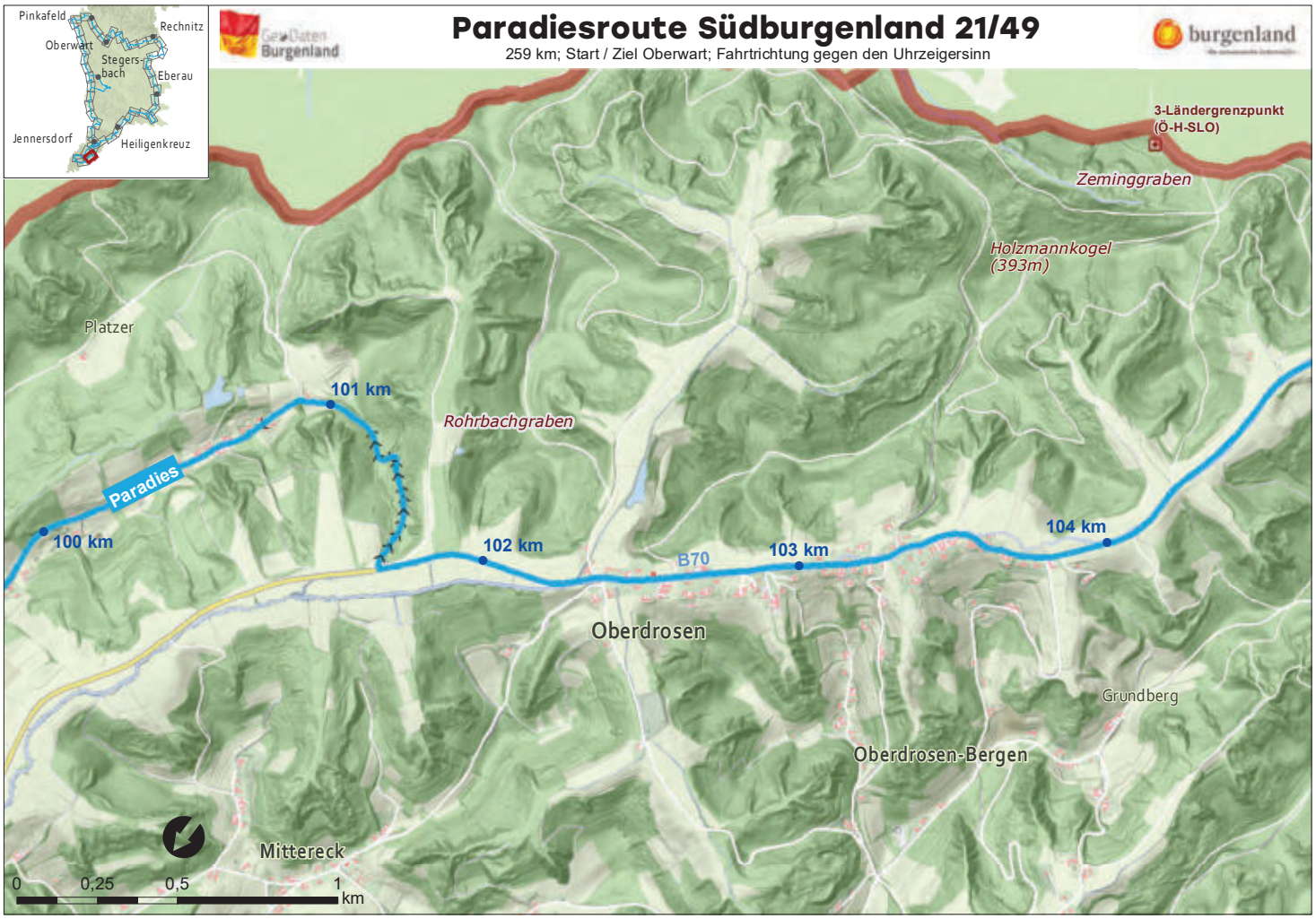
Paradiesroute Südburgenland 21/49
259 km; Start / Ziel Oberwart; Fahrtrichtung gegen den Uhrzeigersinn
GeoDaten Burgenland
burgenland
Pinkafeld
Rechnitz
Oberwart
Stegersbach
Eberau
Jennersdorf
Heiligenkreuz
3-Ländergrenzpunkt (Ö-H-SLO)
Zeminggraben
Holzmannkogel (393m)
Platzer
101 km
Rohrbachgraben
Paradies
100 km
102 km
B70
103 km
104 km
Oberdrosen
Grundberg
Oberdrosen-Bergen
Mittereck
0
0,25
0,5
1
km

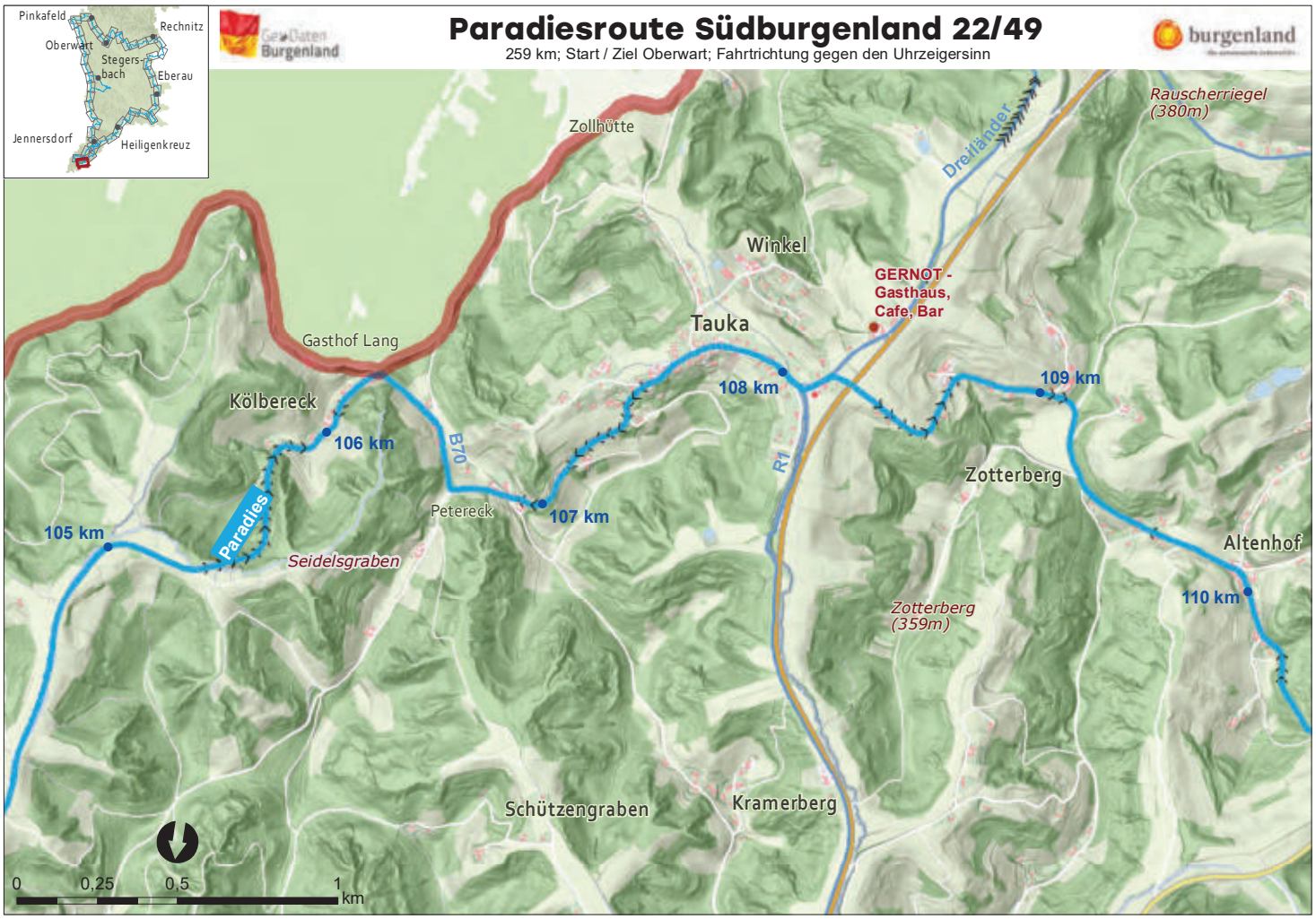
Paradiesroute Südburgenland 22/49
259 km; Start / Ziel Oberwart; Fahrtrichtung gegen den Uhrzeigersinn
GeoDaten Burgenland
burgenland
Pinkafeld
Rechnitz
Oberwart
Stegersbach
Eberau
Jennersdorf
Heiligenkreuz
Zollhütte
Dreiländer
Rauscherriegel (380m)
Winkel
GERNOT - Gasthaus, Cafe, Bar
Tauka
Gasthof Lang
Kölbereck
108 km
109 km
106 km
B70
R1
Zotterberg
Petereck
107 km
105 km
Paradies
Seidelsgraben
Altenhof
110 km
Zotterberg (359m)
Schützengraben
Kramerberg
0
0,25
0,5
1
km

Paradiesroute Südburgenland 23/49
259 km; Start / Ziel Oberwart; Fahrtrichtung gegen den Uhrzeigersinn
GeoDaten Burgenland
burgenland
Pinkafeld
Rechnitz
Oberwart
Stegersbach
Eberau
Jennersdorf
Heiligenkreuz
115 km
116 km
118 km
114 km
E-Bike Verleihstation Mühlgraben
Mühlgraben
Bachauer
Schmelzereck
Laasleiten
Theresienberg
Minihof - Liebau
117 km
R1
E-Bike Verleihstation Minihof Liebau
Pizzeria-Cafe Piccolo
Judenberg
Dreiländer
Kramerberg
113 km
Pfaffengraben
B70
112 km
Wolfsriegel (381m)
Pfaffenriegel
Paradies
Zotterberg (359m)
111 km
Weinhof Zieger
E-Bike Verleihstation Neuhaus am Klausenbach
110 km
0
0,25
0,5
1 km

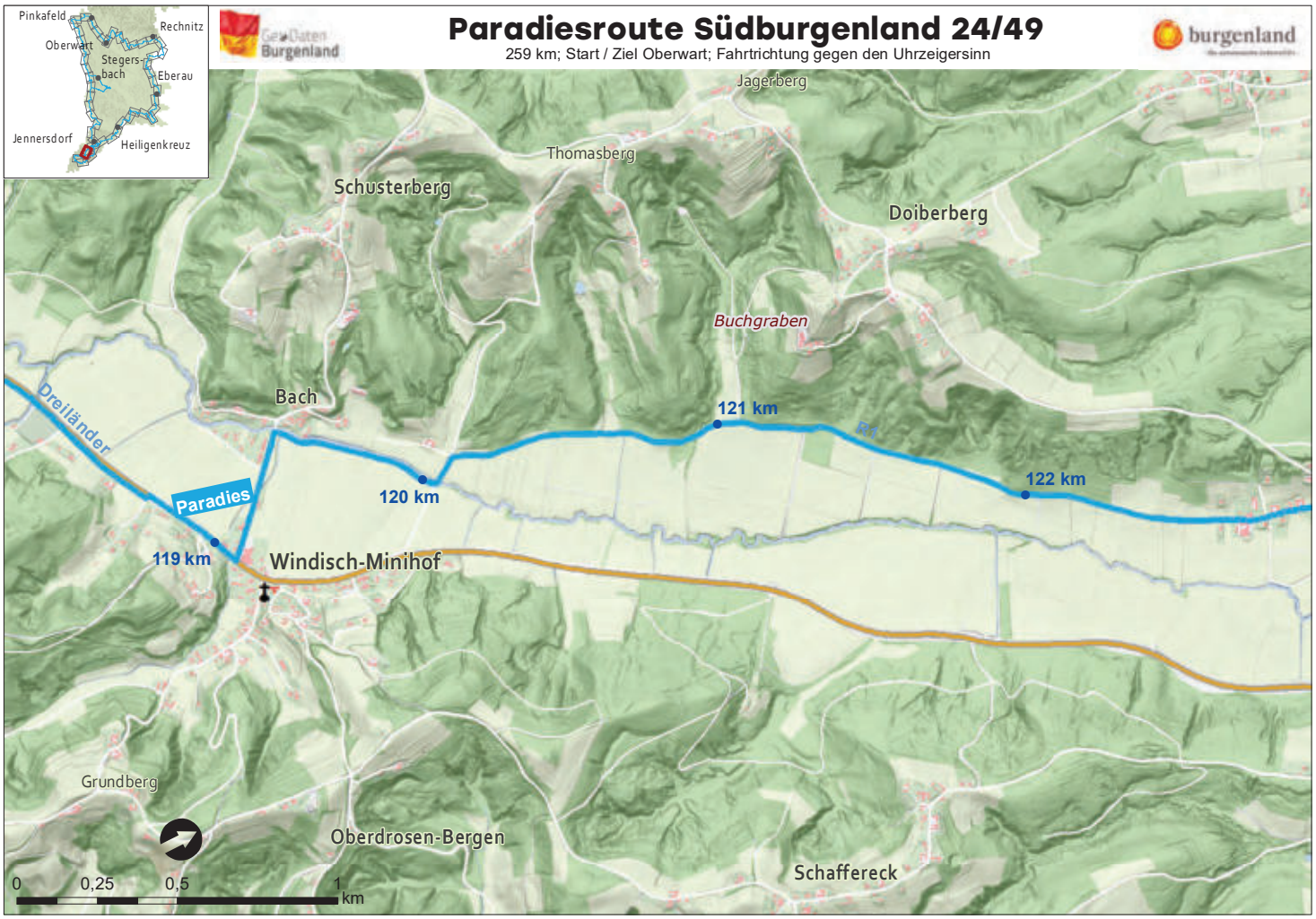
Paradiesroute Südburgenland 24/49
259 km; Start / Ziel Oberwart; Fahrtrichtung gegen den Uhrzeigersinn
GeoDaten Burgenland
burgenland
Pinkafeld
Rechnitz
Oberwart
Stegersbach
Eberau
Jennersdorf
Heiligenkreuz
Jagerberg
Thomasberg
Schusterberg
Doiberberg
Buchgraben
Dreiländer
Bach
121 km
R1
122 km
Paradies
120 km
119 km
Windisch-Minihof
Grundberg
Oberdrosen-Bergen
Schaffereck
0
0,25
0,5
1 km

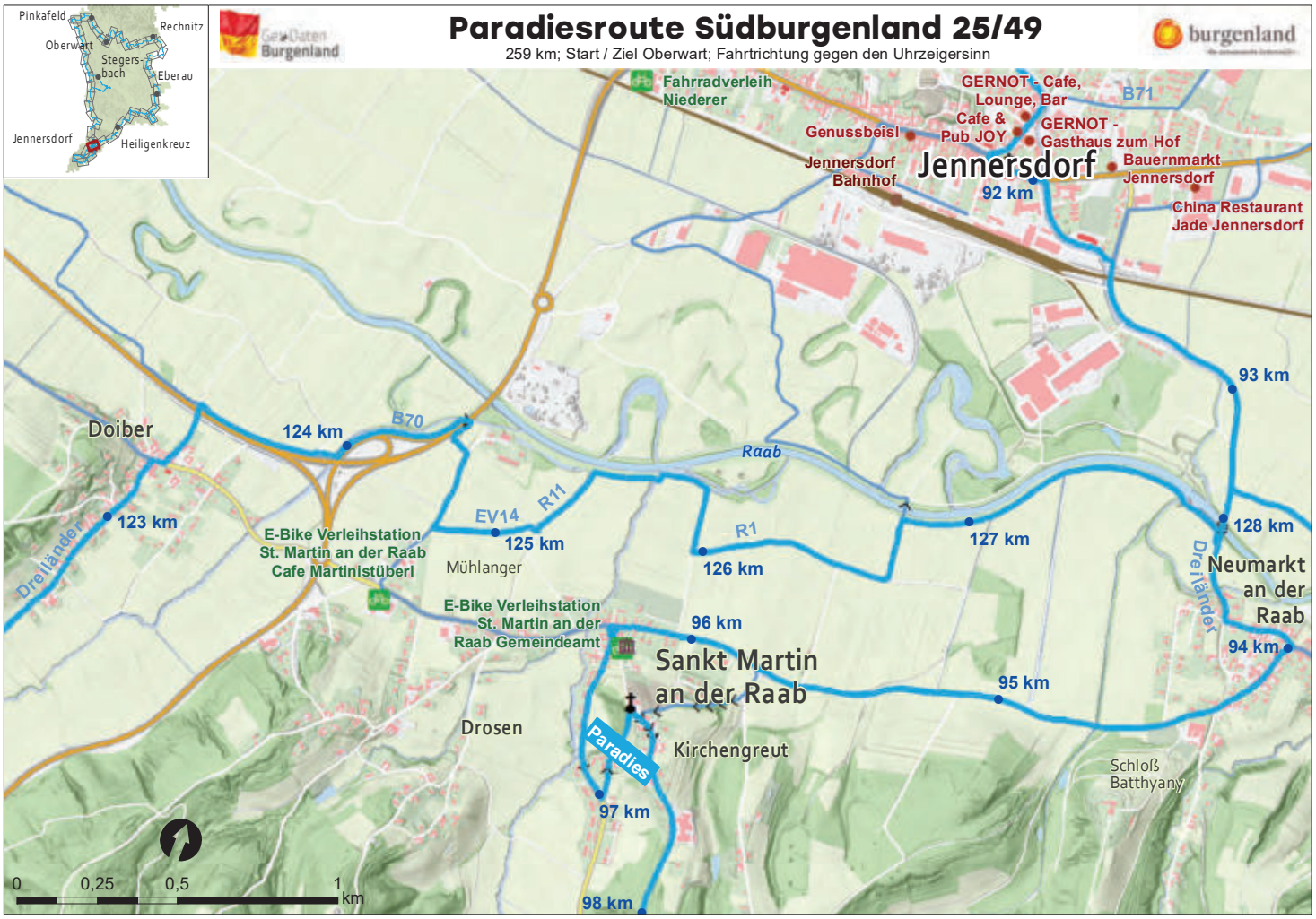
Paradiesroute Südburgenland 25/49
259 km; Start / Ziel Oberwart; Fahrtrichtung gegen den Uhrzeigersinn
GeoDaten Burgenland
burgenland
Pinkafeld
Rechnitz
Oberwart
Stegersbach
Eberau
Jennersdorf
Heiligenkreuz
Fahrradverleih Niederer
GERNOT - Cafe, Lounge, Bar
B71
Cafe & Pub JOY
GERNOT - Gasthaus zum Hof
Genussbeisl
Jennersdorf Bahnhof
Jennersdorf
92 km
Bauernmarkt Jennersdorf
China Restaurant Jade Jennersdorf
93 km
Doiber
124 km
B70
Raab
123 km
Dreiländer
E-Bike Verleihstation St. Martin an der Raab Cafe Martinistüberl
EV14
R11
125 km
Mühlanger
R1
126 km
127 km
128 km
Neumarkt an der Raab
E-Bike Verleihstation St. Martin an der Raab Gemeindeamt
96 km
Sankt Martin an der Raab
94 km
95 km
Drosen
Paradies
Kirchengreut
Schloß Batthyany
97 km
98 km
0
0,25
0,5
1
km

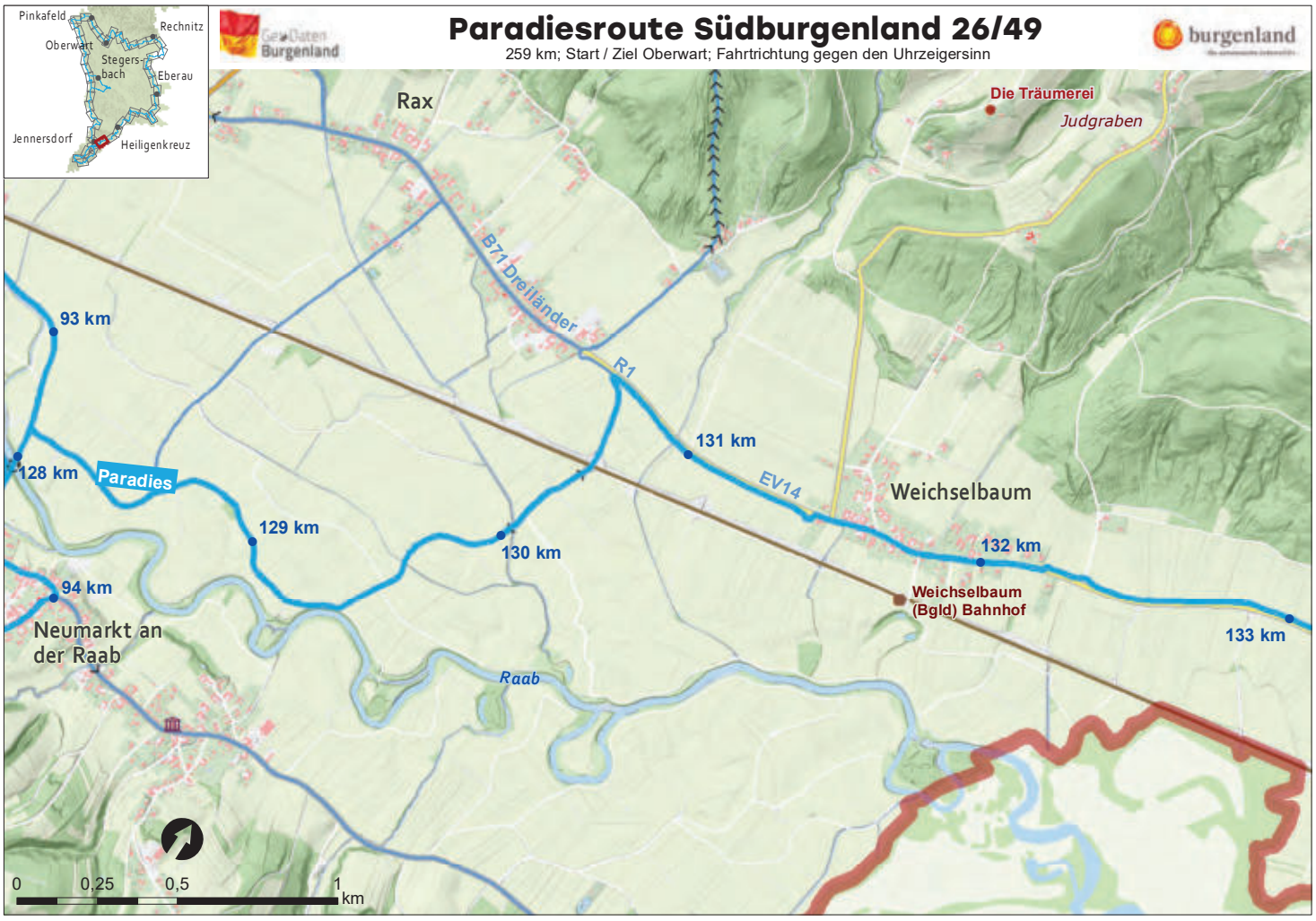
Paradiesroute Südburgenland 26/49
259 km; Start / Ziel Oberwart; Fahrtrichtung gegen den Uhrzeigersinn
GeoDaten Burgenland
burgenland
Pinkafeld
Rechnitz
Oberwart
Stegersbach
Eberau
Jennersdorf
Heiligenkreuz
Rax
Die Träumerei
Judgraben
B71 Dreiländer
93 km
R1
131 km
128 km
Paradies
EV14
Weichselbaum
129 km
130 km
132 km
94 km
Weichselbaum (Bgld) Bahnhof
133 km
Neumarkt an der Raab
Raab
0
0,25
0,5
1
km

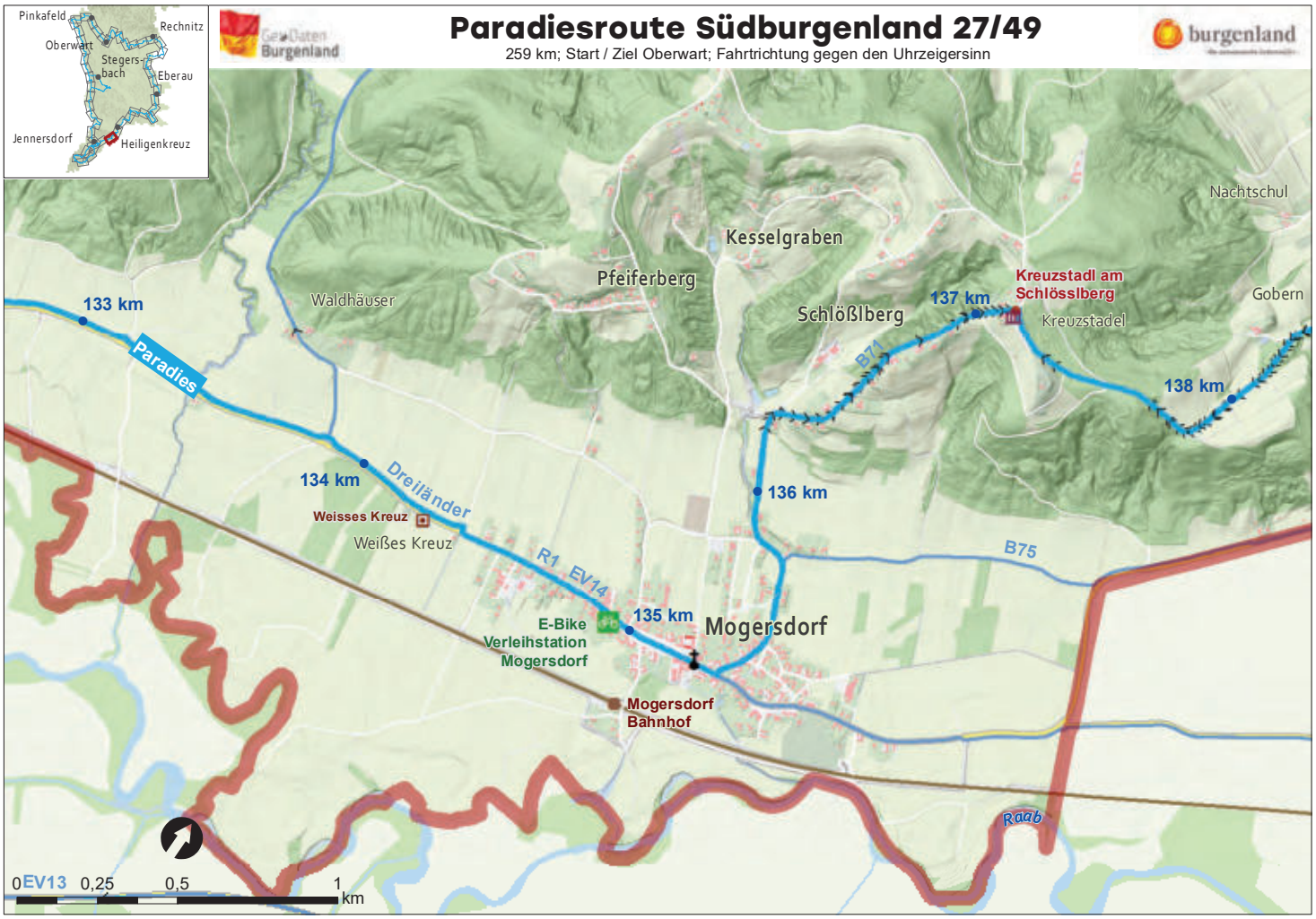
Paradiesroute Südburgenland 27/49
259 km; Start / Ziel Oberwart; Fahrtrichtung gegen den Uhrzeigersinn
GeoDaten Burgenland
burgenland
Pinkafeld
Rechnitz
Oberwart
Stegersbach
Eberau
Jennersdorf
Heiligenkreuz
Nachtschul
Kesselgraben
Pfeiferberg
Waldhäuser
Schlößlberg
Kreuzstadl am Schlösslberg
Kreuzstadel
Gobern
133 km
137 km
138 km
136 km
134 km
135 km
Paradies
Dreiländer
B71
B75
R1
EV14
Weisses Kreuz
Weißes Kreuz
E-Bike Verleihstation Mogersdorf
Mogersdorf
Mogersdorf Bahnhof
Raab
EV13
0
0,25
0,5
1
km

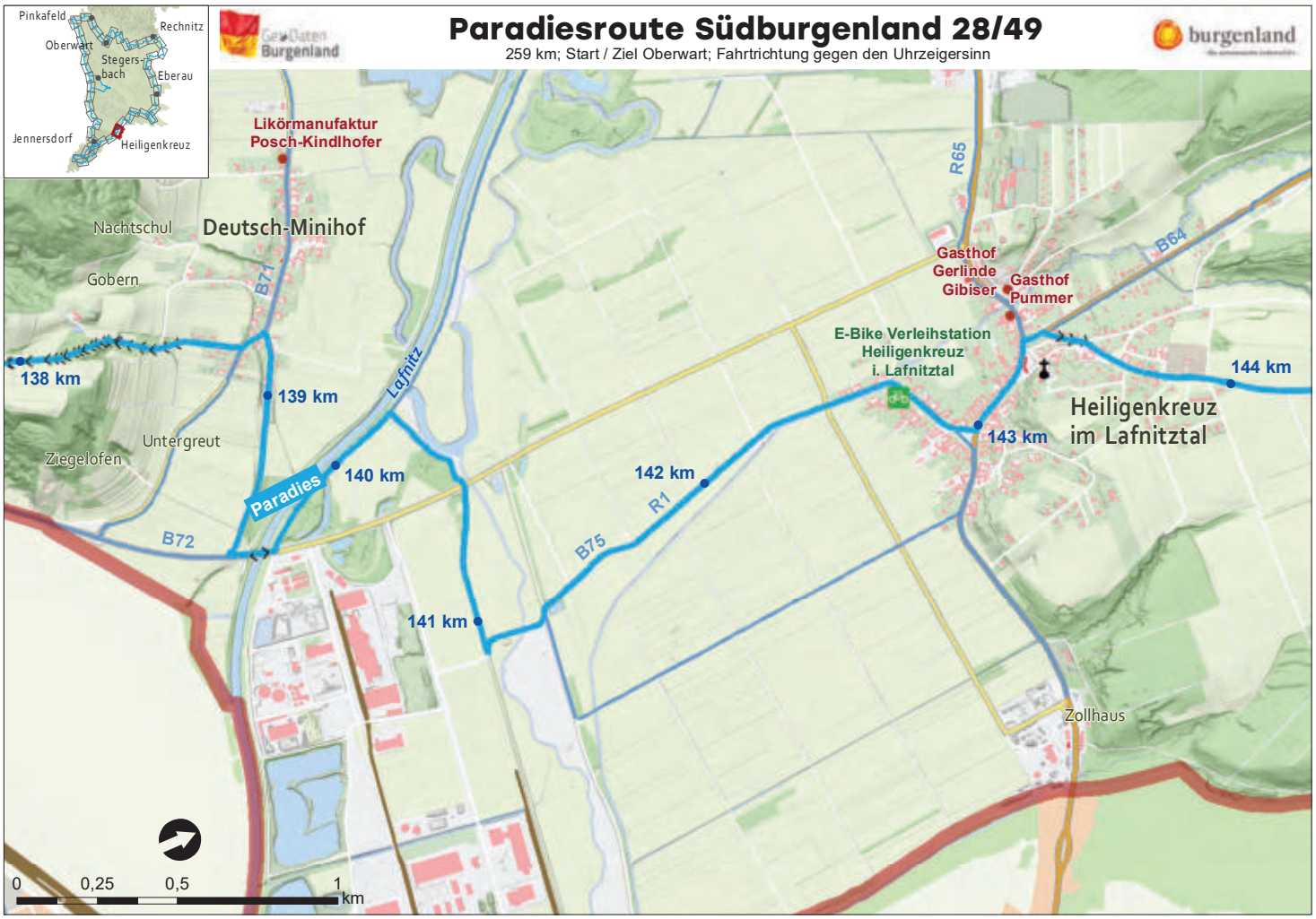
Paradiesroute Südburgenland 28/49
259 km; Start / Ziel Oberwart; Fahrtrichtung gegen den Uhrzeigersinn
GeoDaten Burgenland
burgenland
Pinkafeld
Rechnitz
Oberwart
Stegersbach
Eberau
Jennersdorf
Heiligenkreuz
Likörmanufaktur Posch-Kindlhofer
Nachtschul
Deutsch-Minihof
Gobern
B71
R65
B64
Gasthof Gerlinde Gibiser
Gasthof Pummer
E-Bike Verleihstation Heiligenkreuz i. Lafnitztal
138 km
139 km
140 km
141 km
142 km
143 km
144 km
Heiligenkreuz im Lafnitztal
Lafnitz
Untergreut
Ziegelofen
Paradies
B72
B75
R1
Zollhaus
0
0,25
0,5
1
km

Paradiesroute Südburgenland 29/49

259 km; Start / Ziel Oberwart; Fahrtrichtung gegen den Uhrzeigersinn

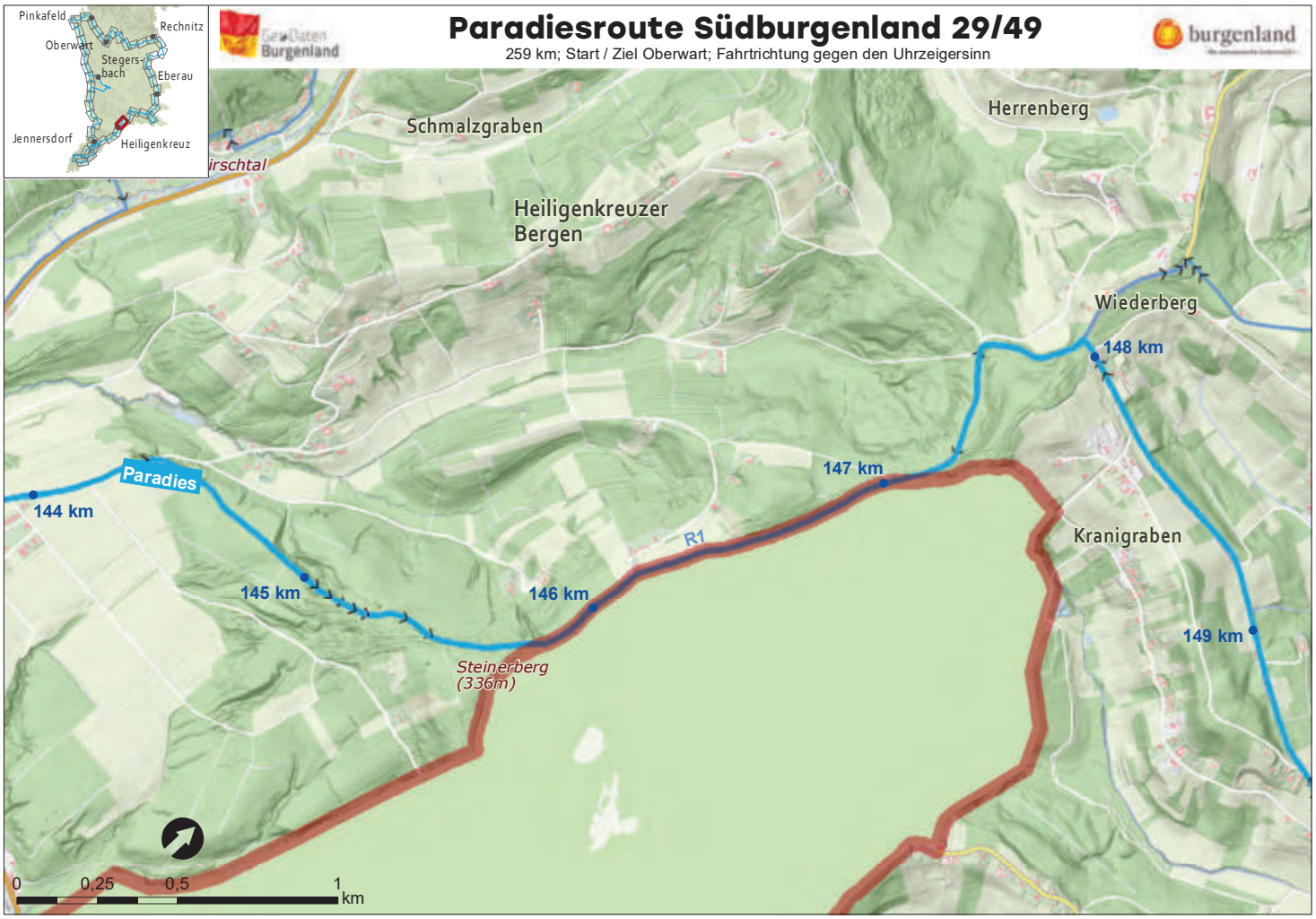

Paradiesroute Südburgenland 30/49

259 km; Start / Ziel Oberwart; Fahrtrichtung gegen den Uhrzeigersinn

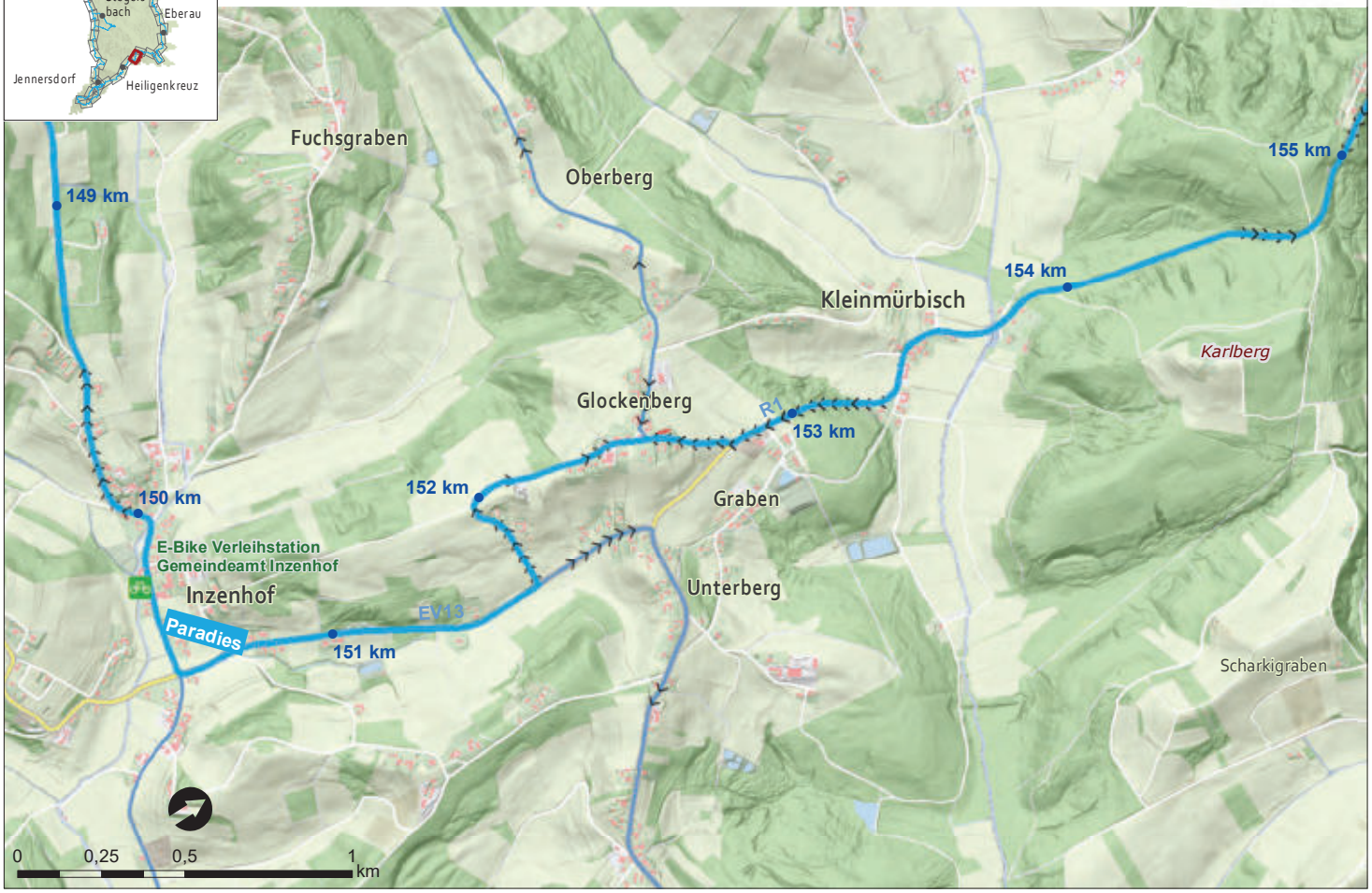

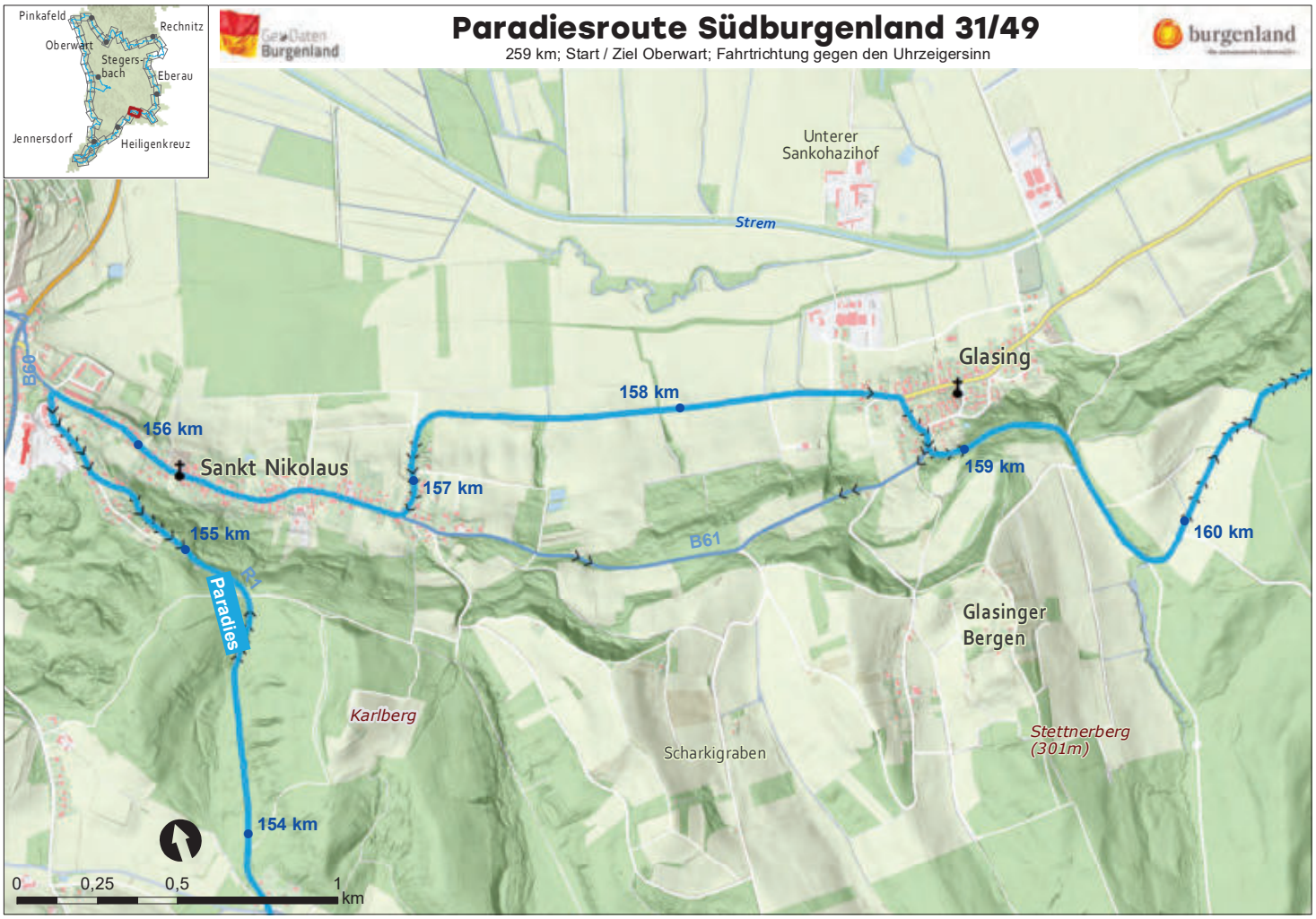
Paradiesroute Südburgenland 31/49
259 km; Start / Ziel Oberwart; Fahrtrichtung gegen den Uhrzeigersinn
GeoDaten Burgenland
burgenland
Pinkafeld
Rechnitz
Oberwart
Stegersbach
Eberau
Jennersdorf
Heiligenkreuz
Unterer Sankohazihof
Strem
Glasing
158 km
156 km
Sankt Nikolaus
157 km
159 km
155 km
160 km
B61
B60
R1
Paradies
Glasinger Bergen
Karlberg
Scharkigraben
Stettnerberg (301m)
154 km
0
0,25
0,5
1
km

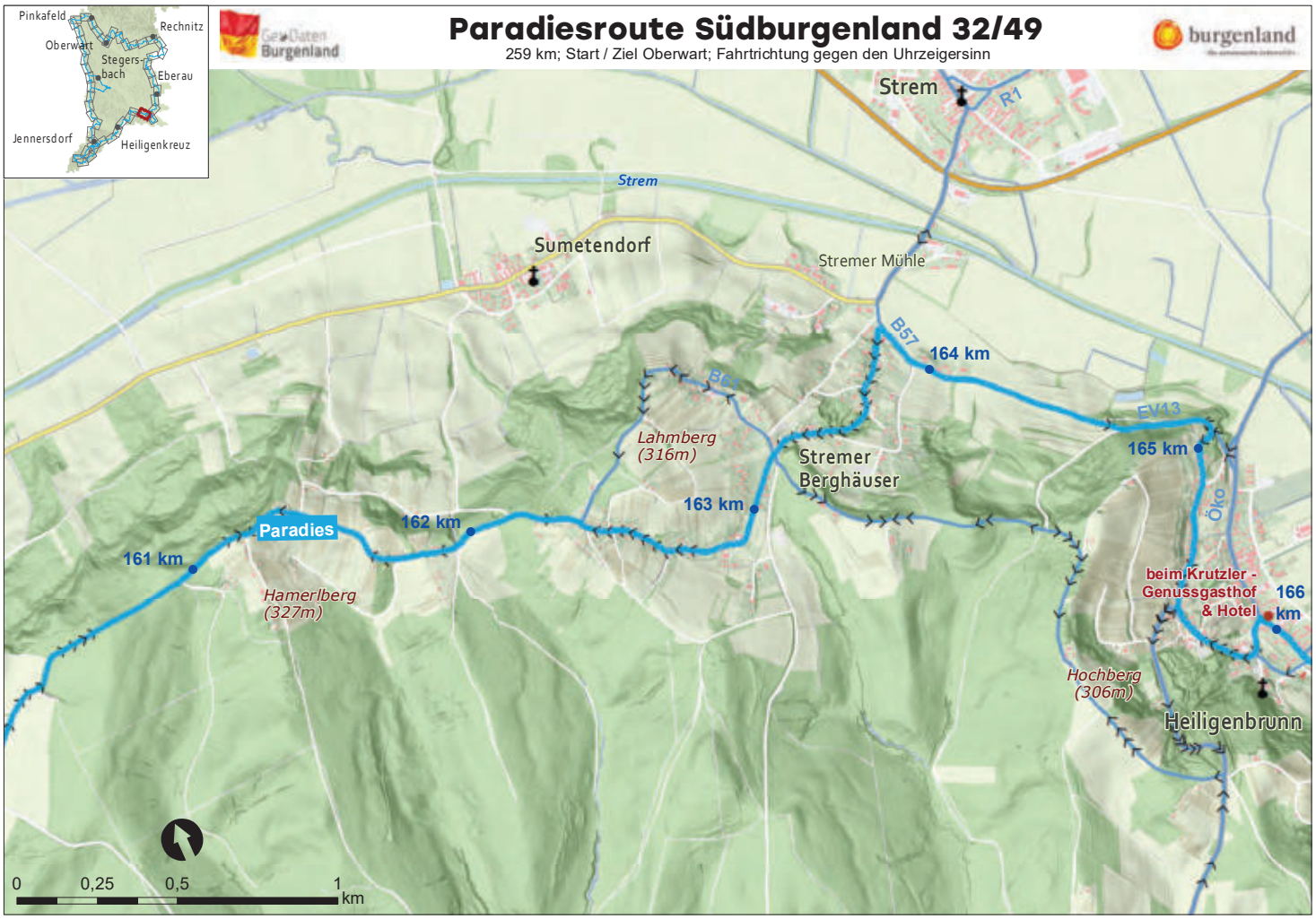
Paradiesroute Südburgenland 32/49
259 km; Start / Ziel Oberwart; Fahrtrichtung gegen den Uhrzeigersinn
GeoDaten Burgenland
burgenland
Pinkafeld
Rechnitz
Oberwart
Stegersbach
Eberau
Jennersdorf
Heiligenkreuz
Strem
R1
Strem
Sumetendorf
Stremer Mühle
B57
164 km
B61
EV13
Lahmberg (316m)
Stremer Berghäuser
165 km
163 km
Öko
Paradies
162 km
161 km
Hamerlberg (327m)
beim Krutzler - Genussgasthof & Hotel
166 km
Hochberg (306m)
Heiligenbrunn
0
0,25
0,5
1
km

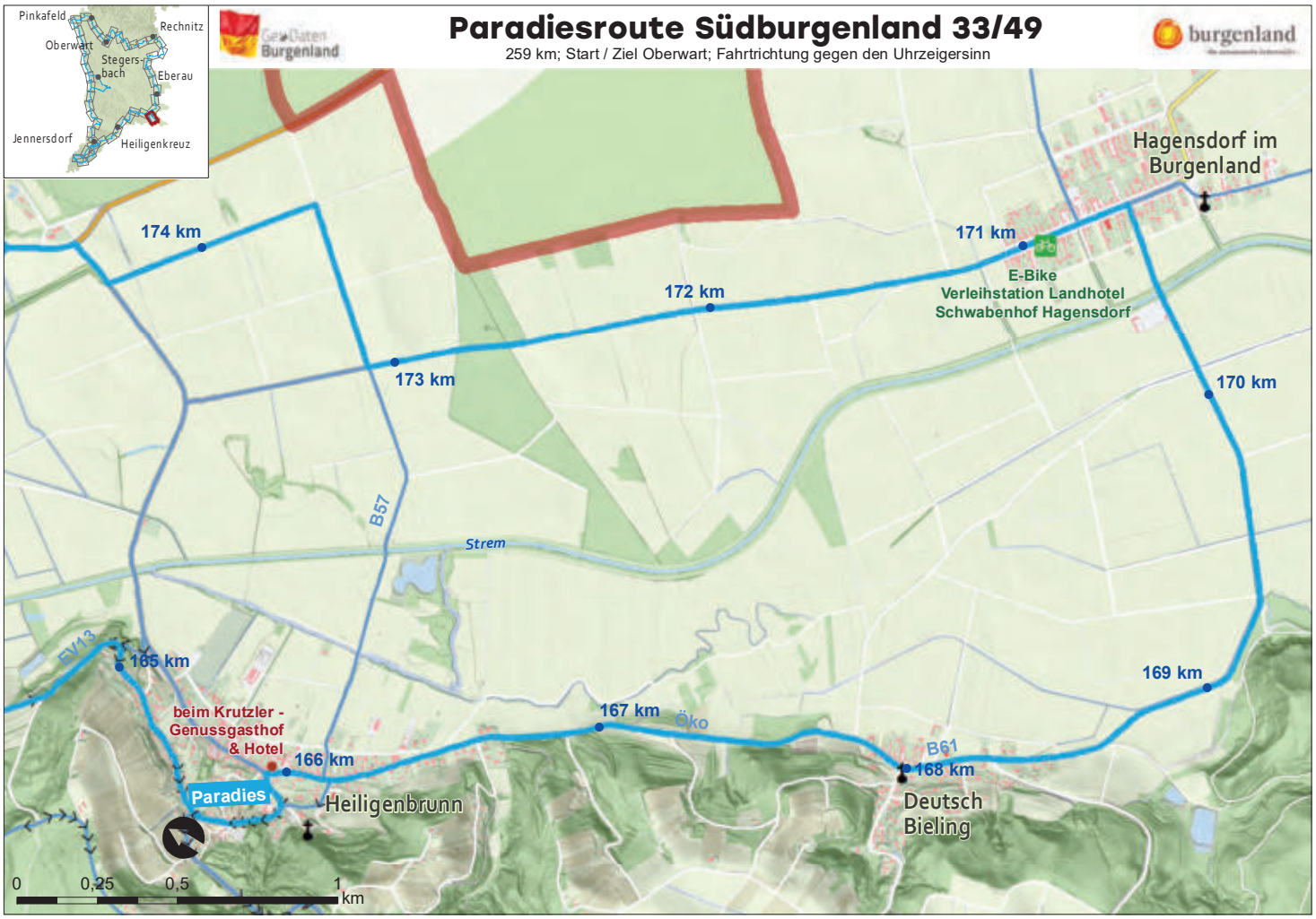
Paradiesroute Südburgenland 33/49
259 km; Start / Ziel Oberwart; Fahrtrichtung gegen den Uhrzeigersinn
GeoDaten Burgenland
burgenland
Pinkafeld
Rechnitz
Oberwart
Stegersbach
Eberau
Jennersdorf
Heiligenkreuz
Hagensdorf im Burgenland
174 km
171 km
E-Bike
Verleihstation Landhotel
Schwabenhof Hagensdorf
172 km
173 km
170 km
B57
Strem
EV13
165 km
169 km
beim Krutzler -
Genussgasthof
& Hotel
167 km
Öko
B61
166 km
168 km
Paradies
Heiligenbrunn
Deutsch
Bieling
0
0,25
0,5
1
km

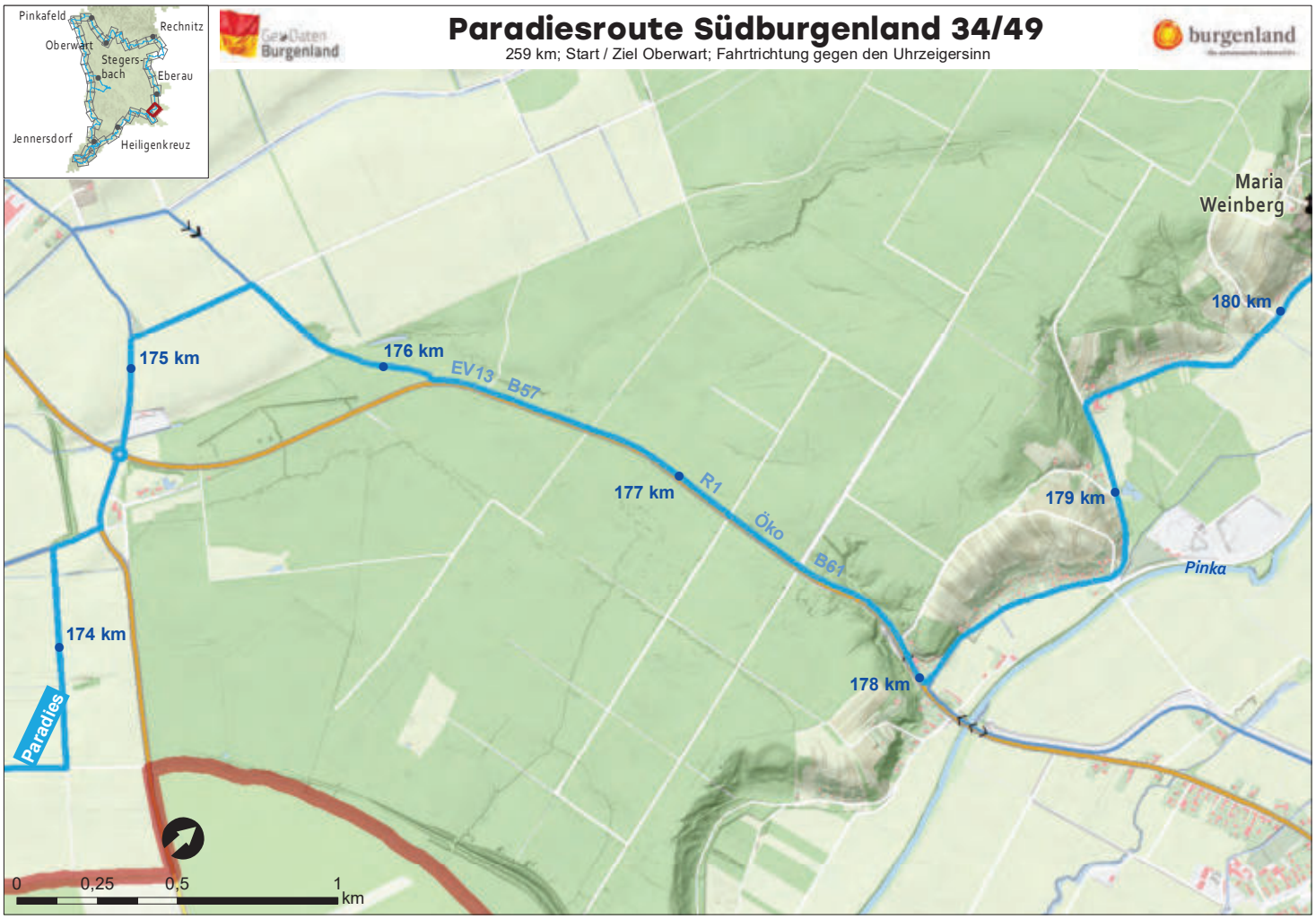
Paradiesroute Südburgenland 34/49
259 km; Start / Ziel Oberwart; Fahrtrichtung gegen den Uhrzeigersinn
GeoDaten Burgenland
burgenland
Pinkafeld
Rechnitz
Oberwart
Stegersbach
Eberau
Jennersdorf
Heiligenkreuz
Maria
Weinberg
180 km
175 km
176 km
EV13
B57
177 km
R1
Öko
B61
179 km
Pinka
174 km
178 km
Paradies
0
0,25
0,5
1
km

Paradiesroute Südburgenland 35/49

259 km; Start / Ziel Oberwart; Fahrtrichtung gegen den Uhrzeigersinn

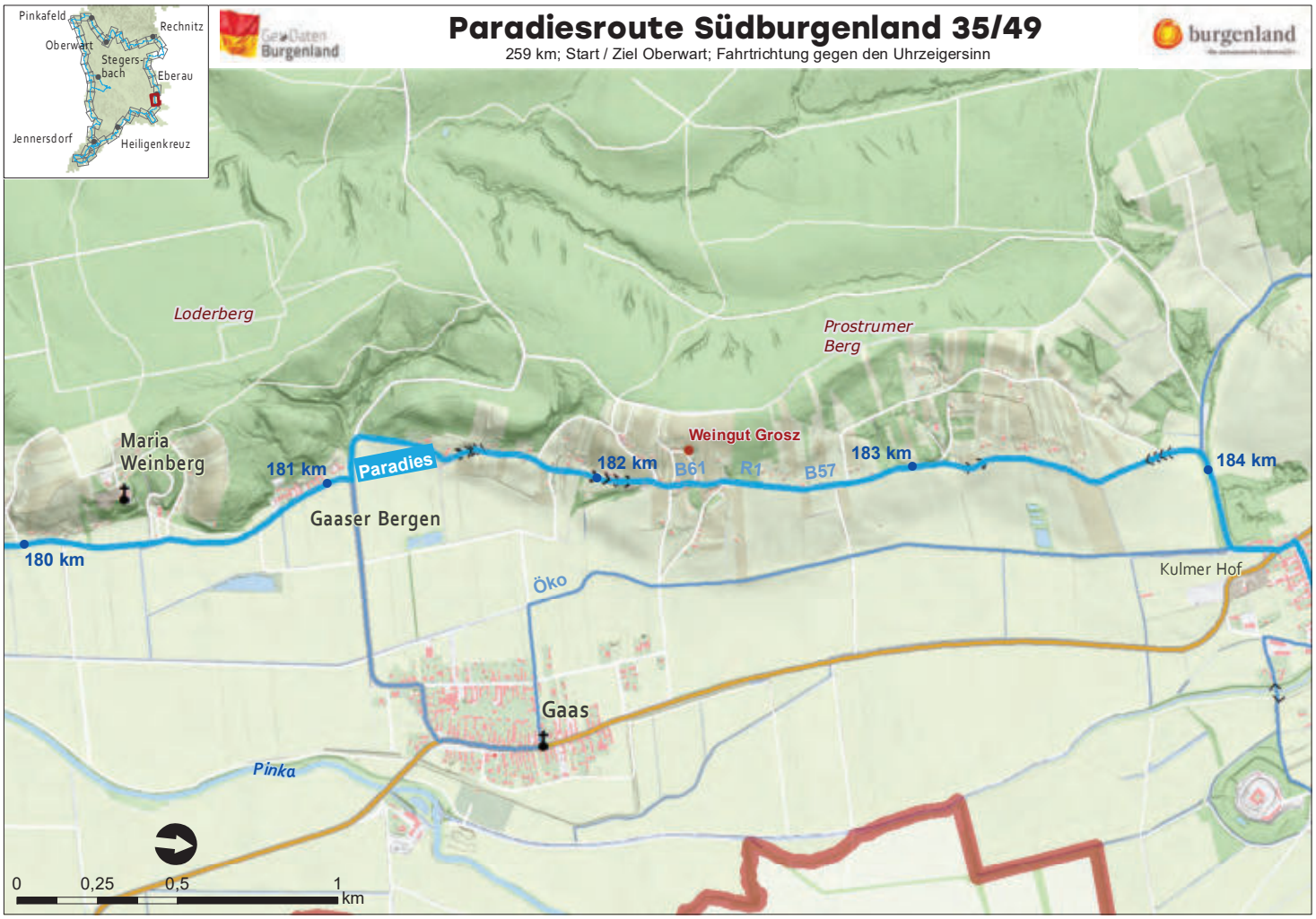

Paradiesroute Südburgenland 36/49

259 km; Start / Ziel Oberwart; Fahrtrichtung gegen den Uhrzeigersinn

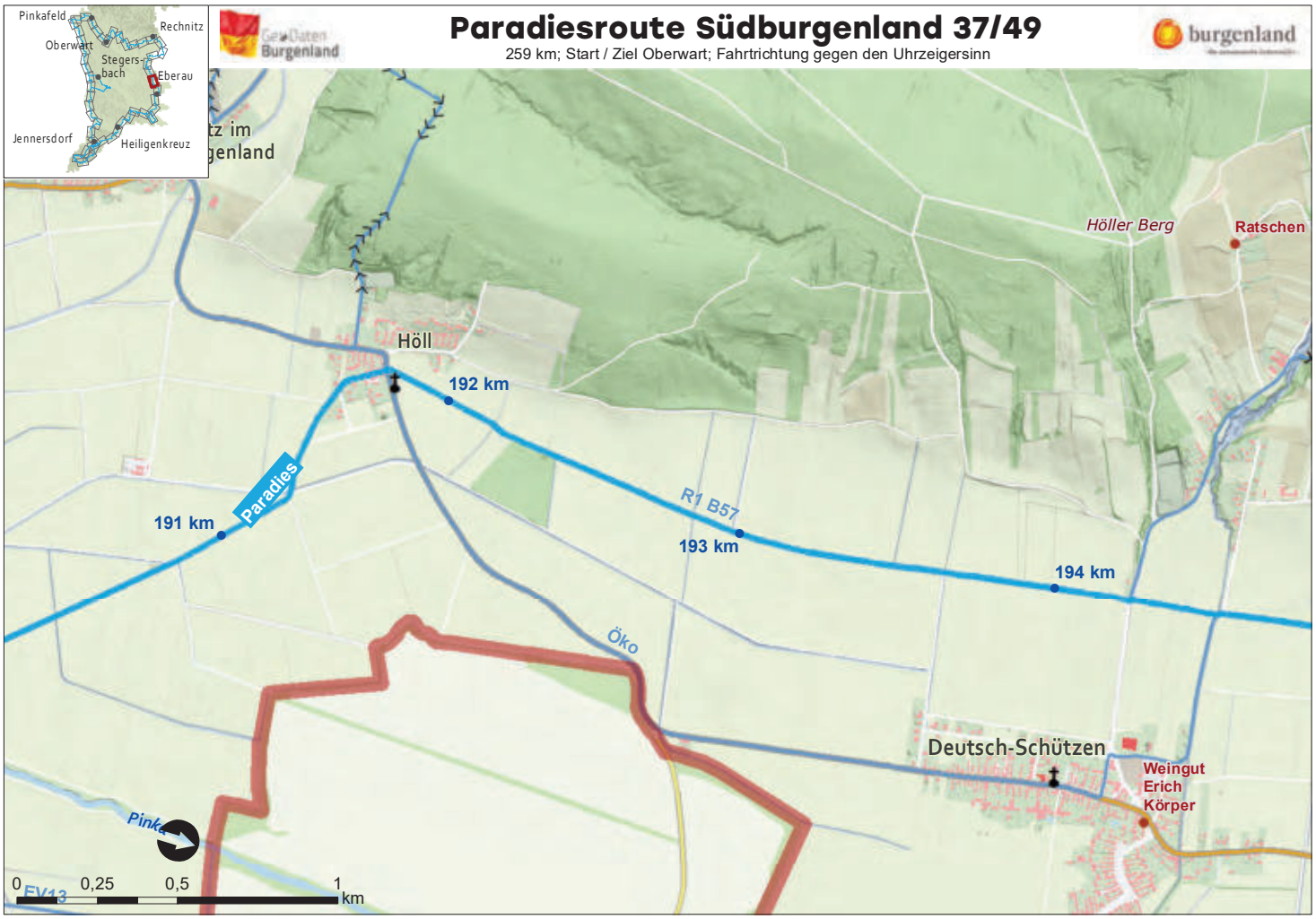
Paradiesroute Südburgenland 37/49
259 km; Start / Ziel Oberwart; Fahrtrichtung gegen den Uhrzeigersinn
GeoDaten Burgenland
burgenland
Pinkafeld
Rechnitz
Oberwart
Stegers-bach
Eberau
Jennersdorf
Heiligenkreuz
Höller Berg
Ratschen
Höll
192 km
Paradies
191 km
R1 B57
193 km
194 km
Öko
Deutsch-Schützen
Weingut Erich Körper
Pinka
0
0,25
0,5
1
km

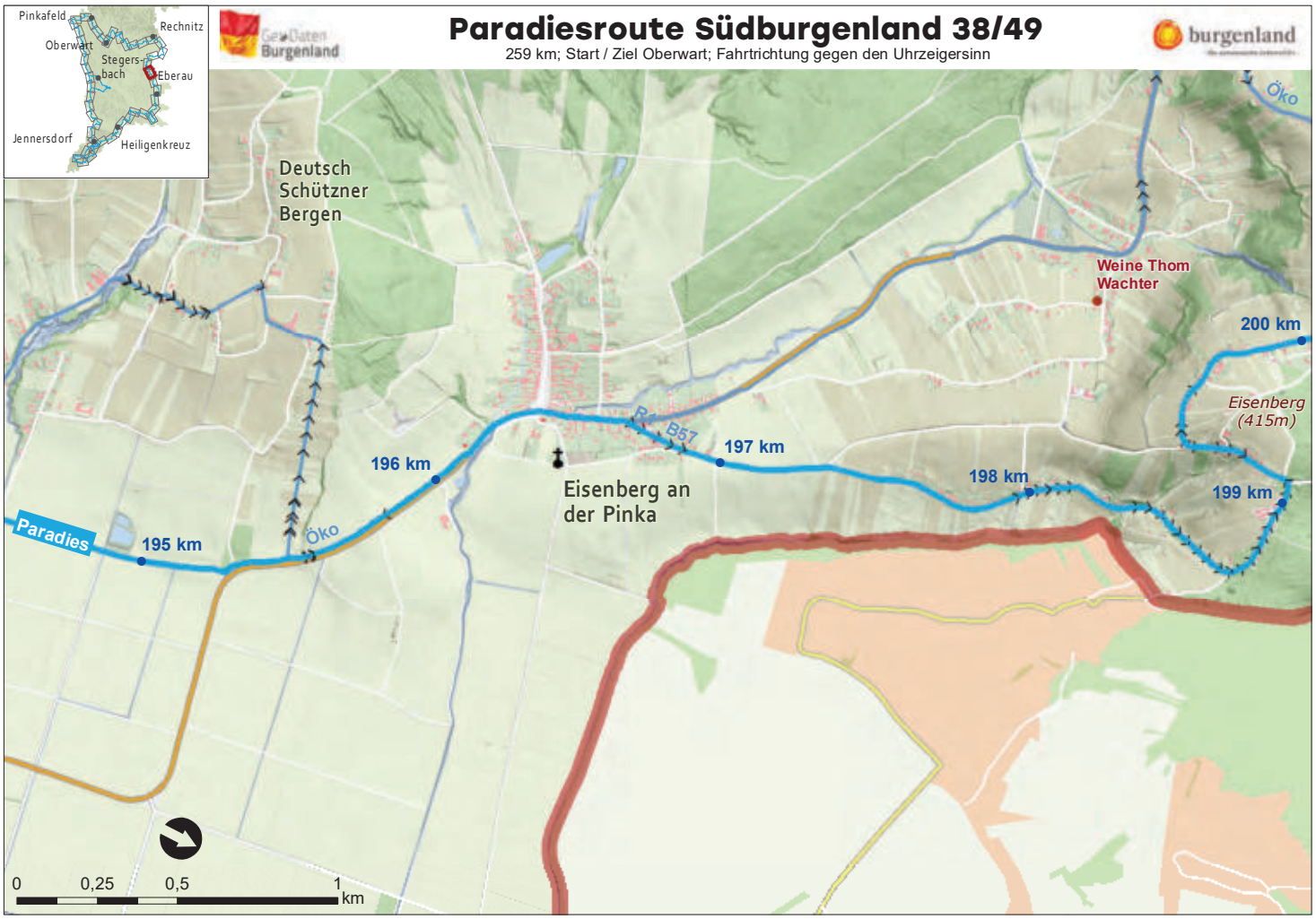
Paradiesroute Südburgenland 38/49
259 km; Start / Ziel Oberwart; Fahrtrichtung gegen den Uhrzeigersinn
GeoDaten Burgenland
burgenland
Pinkafeld
Rechnitz
Oberwart
Stegers-bach
Eberau
Jennersdorf
Heiligenkreuz
Deutsch Schützner Bergen
Öko
Weine Thom Wachter
200 km
Eisenberg (415m)
R1 B57
197 km
196 km
198 km
199 km
Eisenberg an der Pinka
Paradies
195 km
Öko
0
0,25
0,5
1
km

Paradiesroute Südburgenland 39/49

259 km; Start / Ziel Oberwart; Fahrtrichtung gegen den Uhrzeigersinn

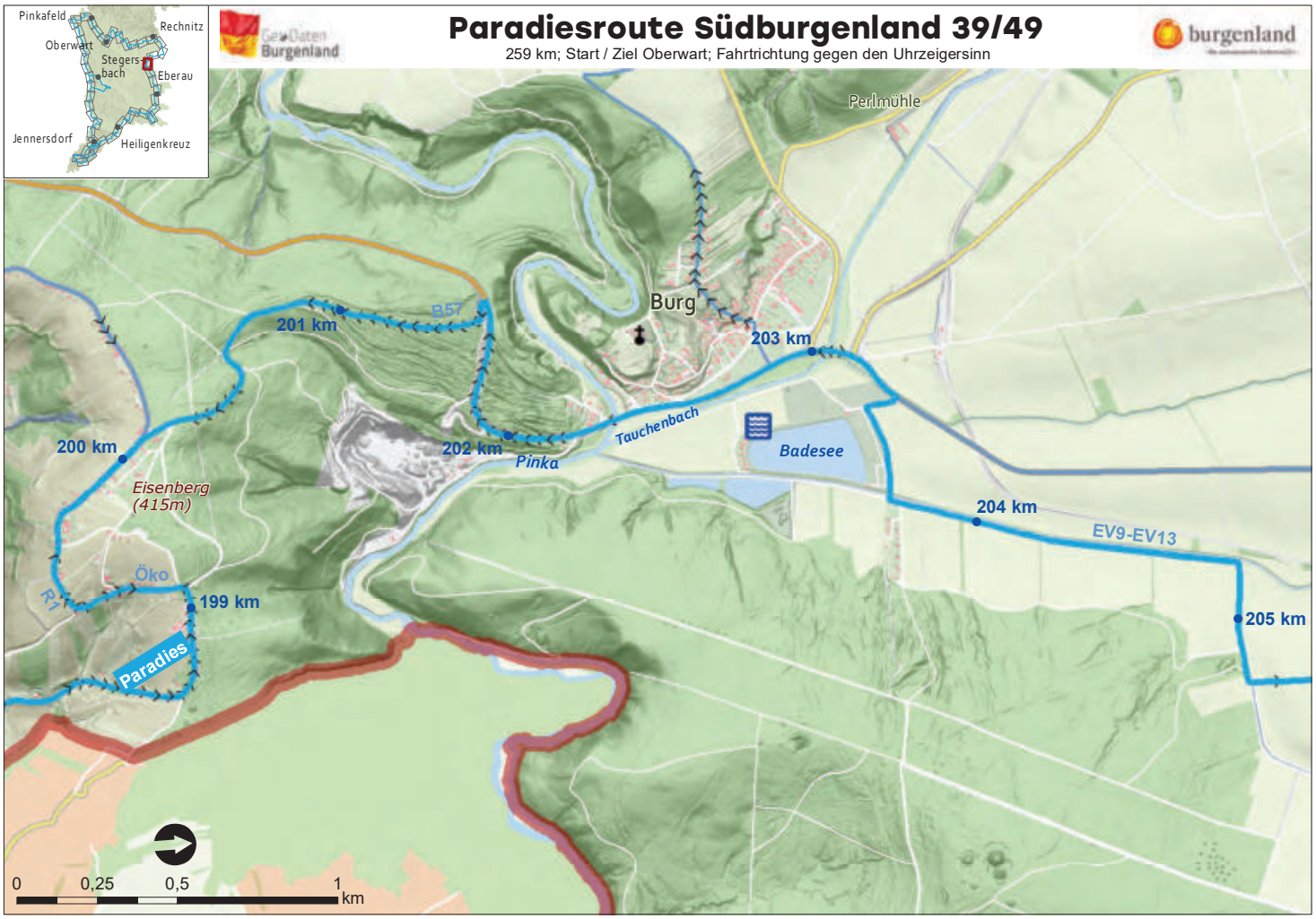

Paradiesroute Südburgenland 40/49

259 km; Start / Ziel Oberwart; Fahrtrichtung gegen den Uhrzeigersinn

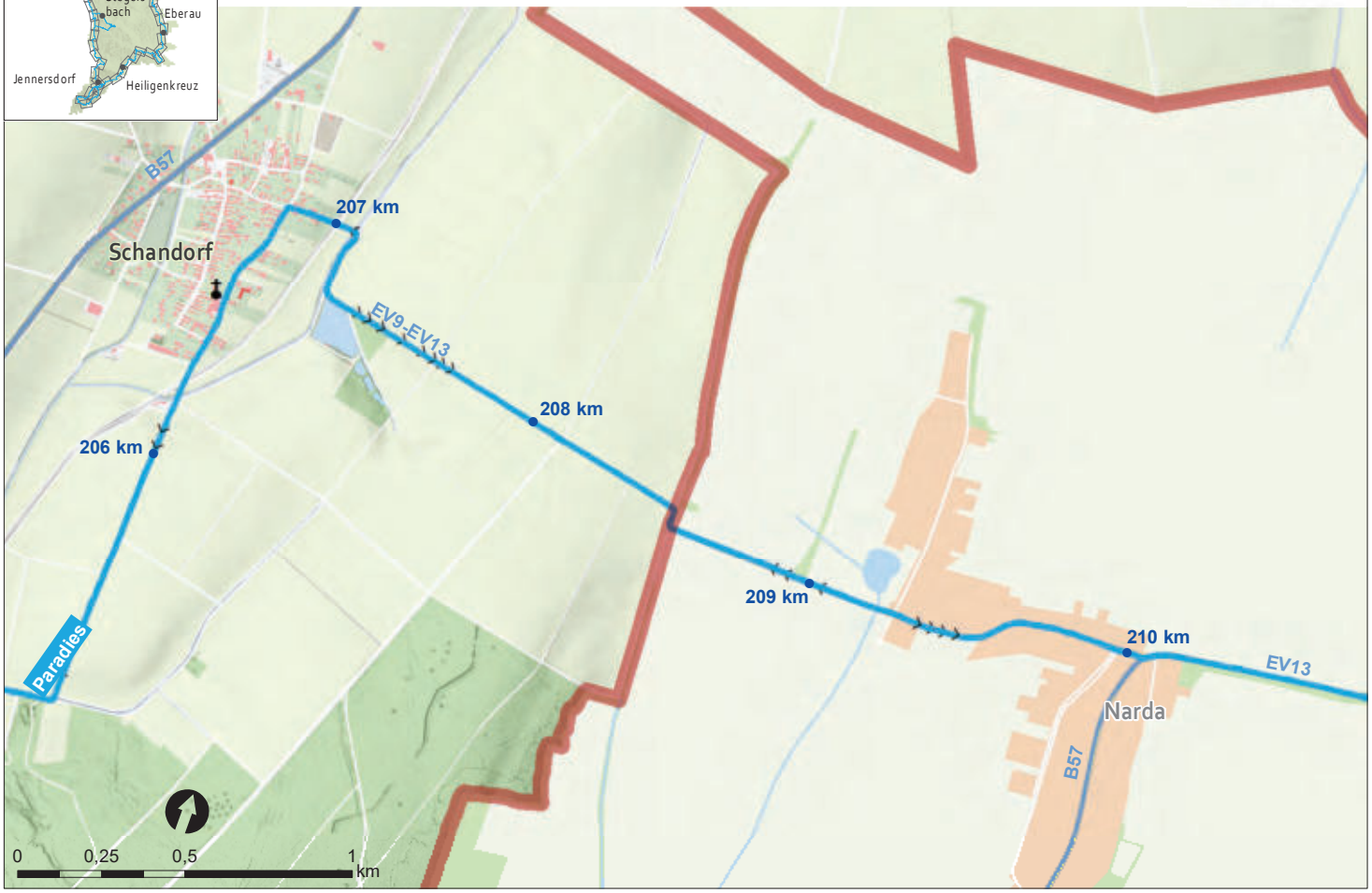

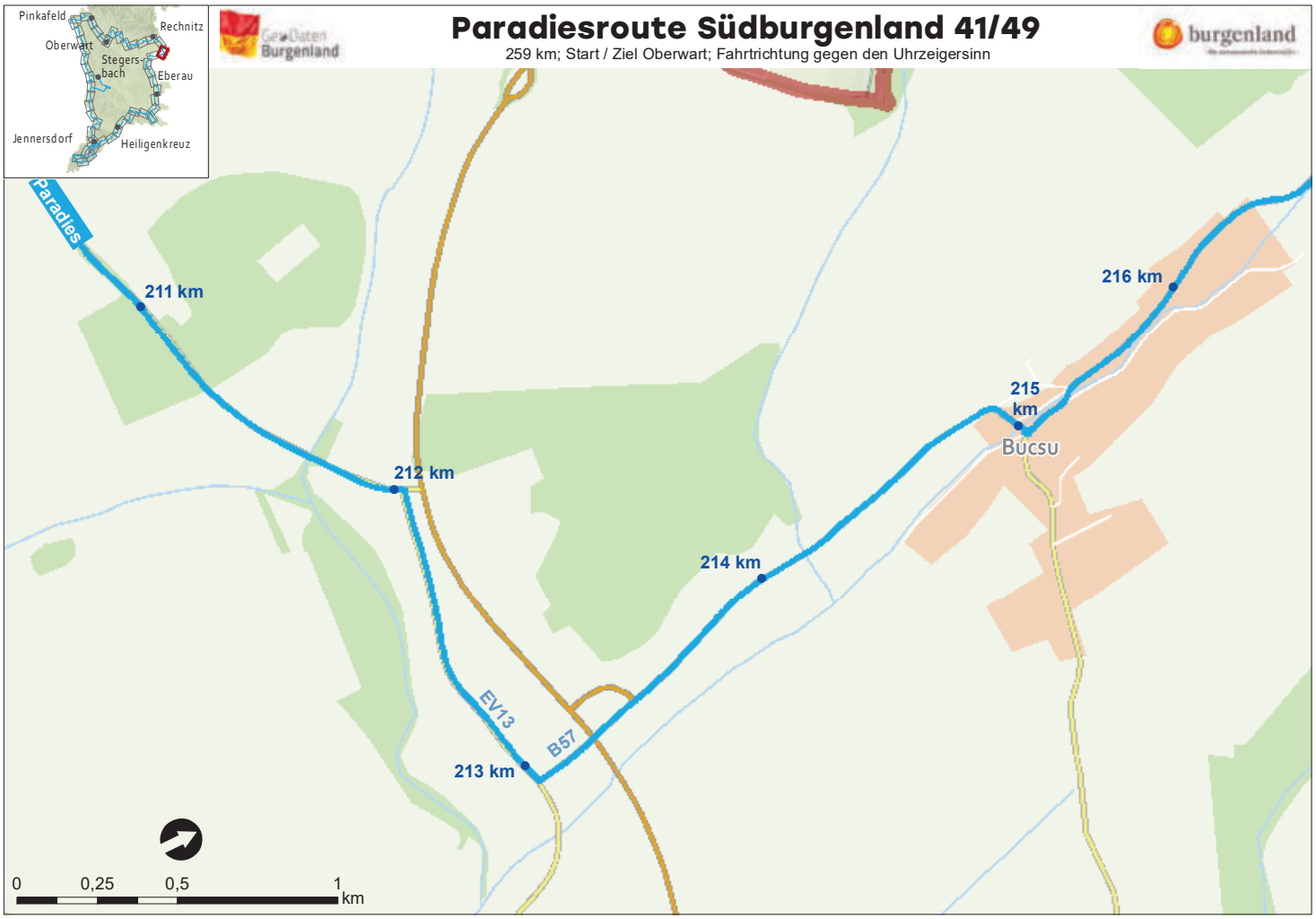
Paradiesroute Südburgenland 41/49
259 km; Start / Ziel Oberwart; Fahrtrichtung gegen den Uhrzeigersinn
GeoDaten Burgenland
burgenland
Pinkafeld
Rechnitz
Oberwart
Stegers-bach
Eberau
Jennersdorf
Heiligenkreuz
Paradies
211 km
212 km
213 km
214 km
215 km
216 km
Bucsu
EV13
B57
0
0,25
0,5
1
km

Paradiesroute Südburgenland 42/49
259 km; Start / Ziel Oberwart; Fahrtrichtung gegen den Uhrzeigersinn
GeoDaten Burgenland
burgenland
Pinkafeld
Rechnitz
Oberwart
Stegers-bach
Eberau
Jennersdorf
Heiligenkreuz
Paradies
217 km
218 km
219 km
220 km
EV13
B57
0
0,25
0,5
1
km

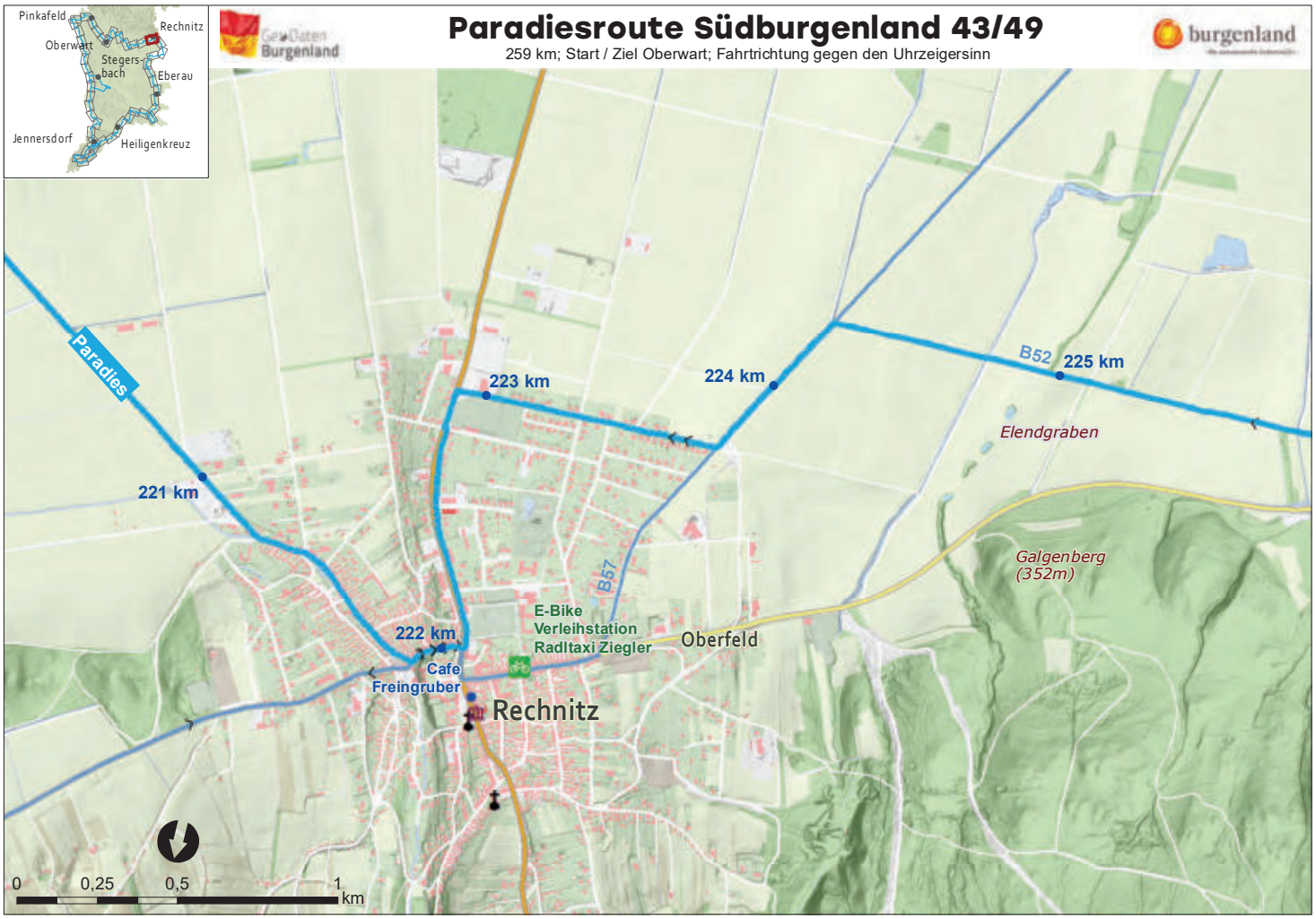
Paradiesroute Südburgenland 43/49
259 km; Start / Ziel Oberwart; Fahrtrichtung gegen den Uhrzeigersinn
GeoDaten Burgenland
burgenland
Pinkafeld
Rechnitz
Oberwart
Stegers-bach
Eberau
Jennersdorf
Heiligenkreuz
Paradies
221 km
222 km
223 km
224 km
225 km
B52
B57
Elendgraben
Galgenberg (352m)
E-Bike Verleihstation Radltaxi Ziegler
Oberfeld
Cafe Freingruber
Rechnitz
0
0,25
0,5
1
km

Paradiesroute Südburgenland 44/49
259 km; Start / Ziel Oberwart; Fahrtrichtung gegen den Uhrzeigersinn
GeoDaten Burgenland
burgenland
Pinkafeld
Rechnitz
Oberwart
Stegers-bach
Eberau
Jennersdorf
Heiligenkreuz
Paradies
226 km
227 km
228 km
229 km
230 km
B52
Marktweg
Markt Neuhodis
0
0,25
0,5
1
km

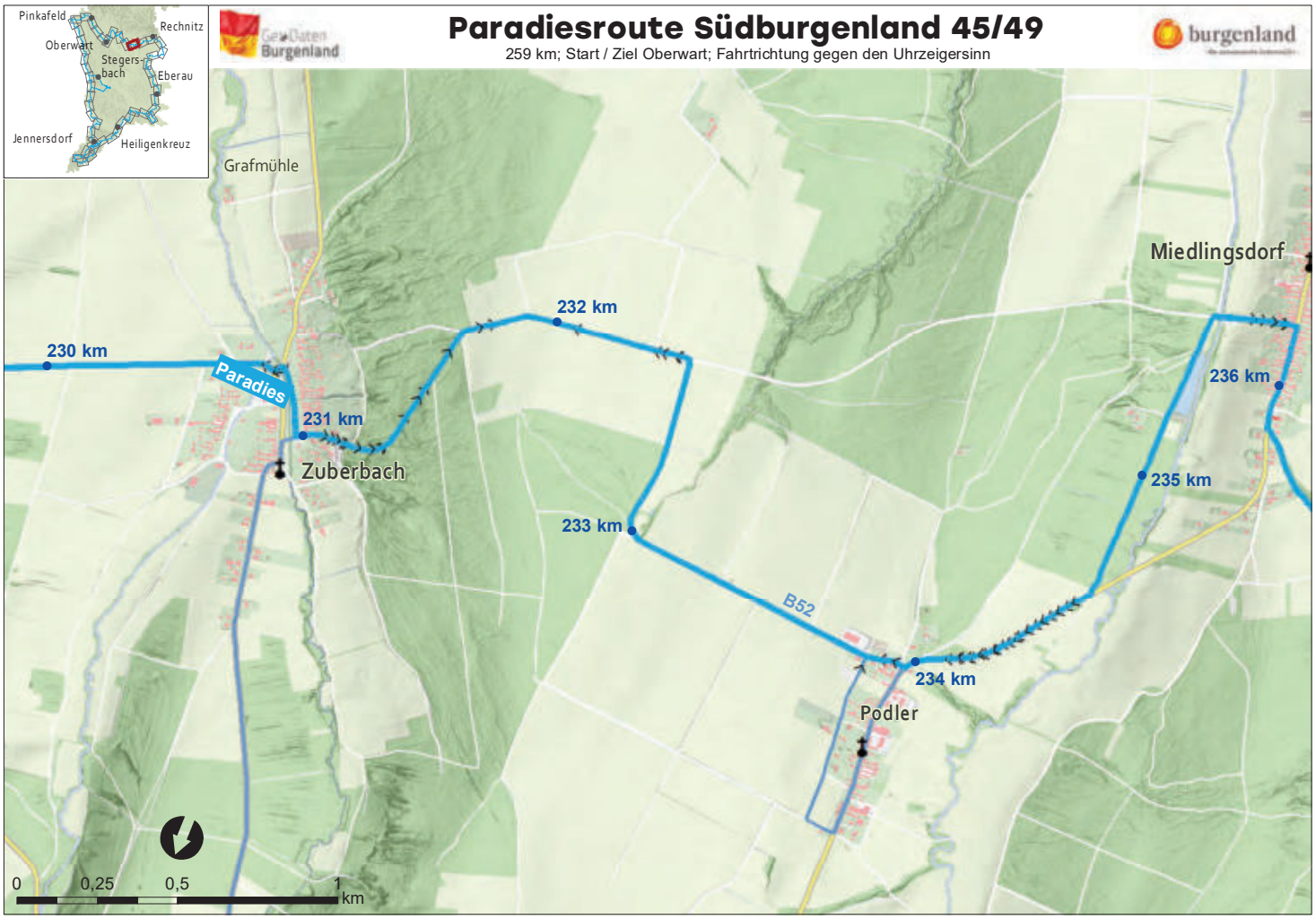
Paradiesroute Südburgenland 45/49
259 km; Start / Ziel Oberwart; Fahrtrichtung gegen den Uhrzeigersinn
GeoDaten Burgenland
burgenland
Pinkafeld
Rechnitz
Oberwart
Stegers-bach
Eberau
Jennersdorf
Heiligenkreuz
Grafmühle
Miedlingsdorf
230 km
Paradies
231 km
232 km
233 km
234 km
235 km
236 km
Zuberbach
Podler
B52
0
0,25
0,5
1
km

Paradiesroute Südburgenland 46/49
259 km; Start / Ziel Oberwart; Fahrtrichtung gegen den Uhrzeigersinn
GeoDaten Burgenland
burgenland
Pinkafeld
Rechnitz
Oberwart
Stegers-bach
Eberau
Jennersdorf
Heiligenkreuz
Berdo
(363m)
B50
241 km
Dornau
Tauchenbach
Tauchental
B52
237 km
236 km
Paradies
238 km
R1
239 km
240 km
Neumarkt im
Tauchental
235 km
0
0,25
0,5
1
km

Paradiesroute Südburgenland 47/49

259 km; Start / Ziel Oberwart; Fahrtrichtung gegen den Uhrzeigersinn

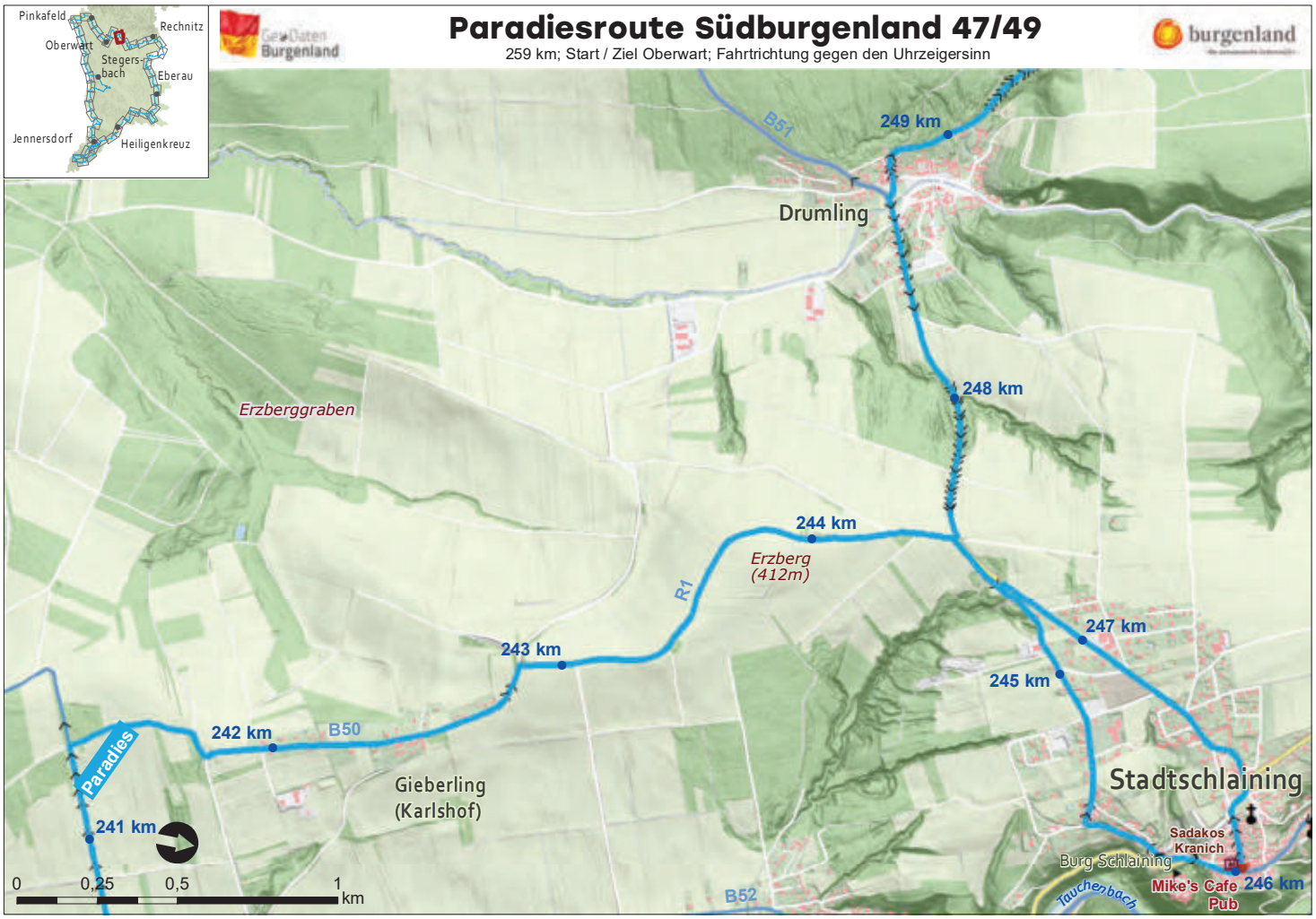

Paradiesroute Südburgenland 48/49

259 km; Start / Ziel Oberwart; Fahrtrichtung gegen den Uhrzeigersinn

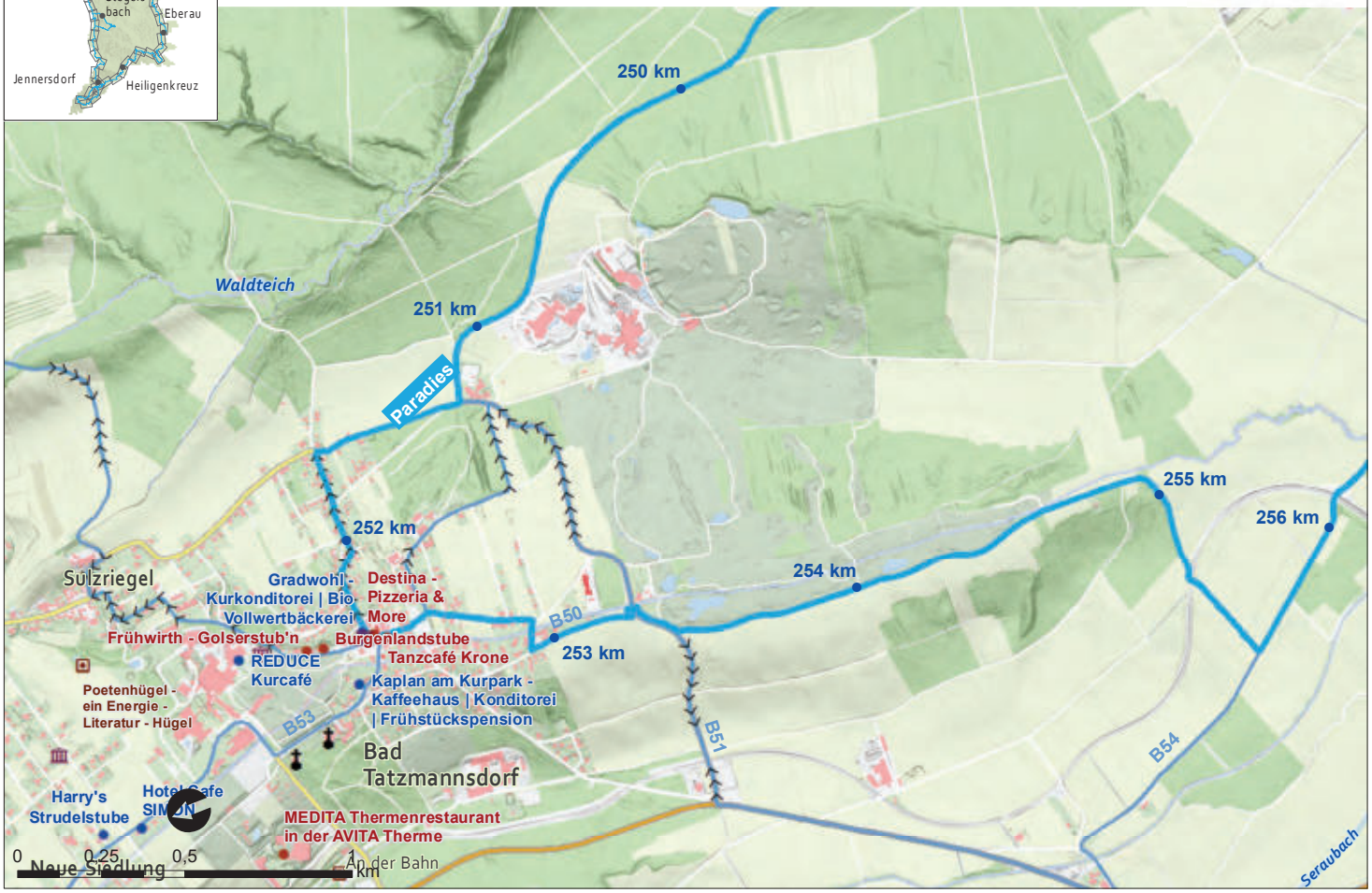

Paradiesroute Südburgenland 49/49
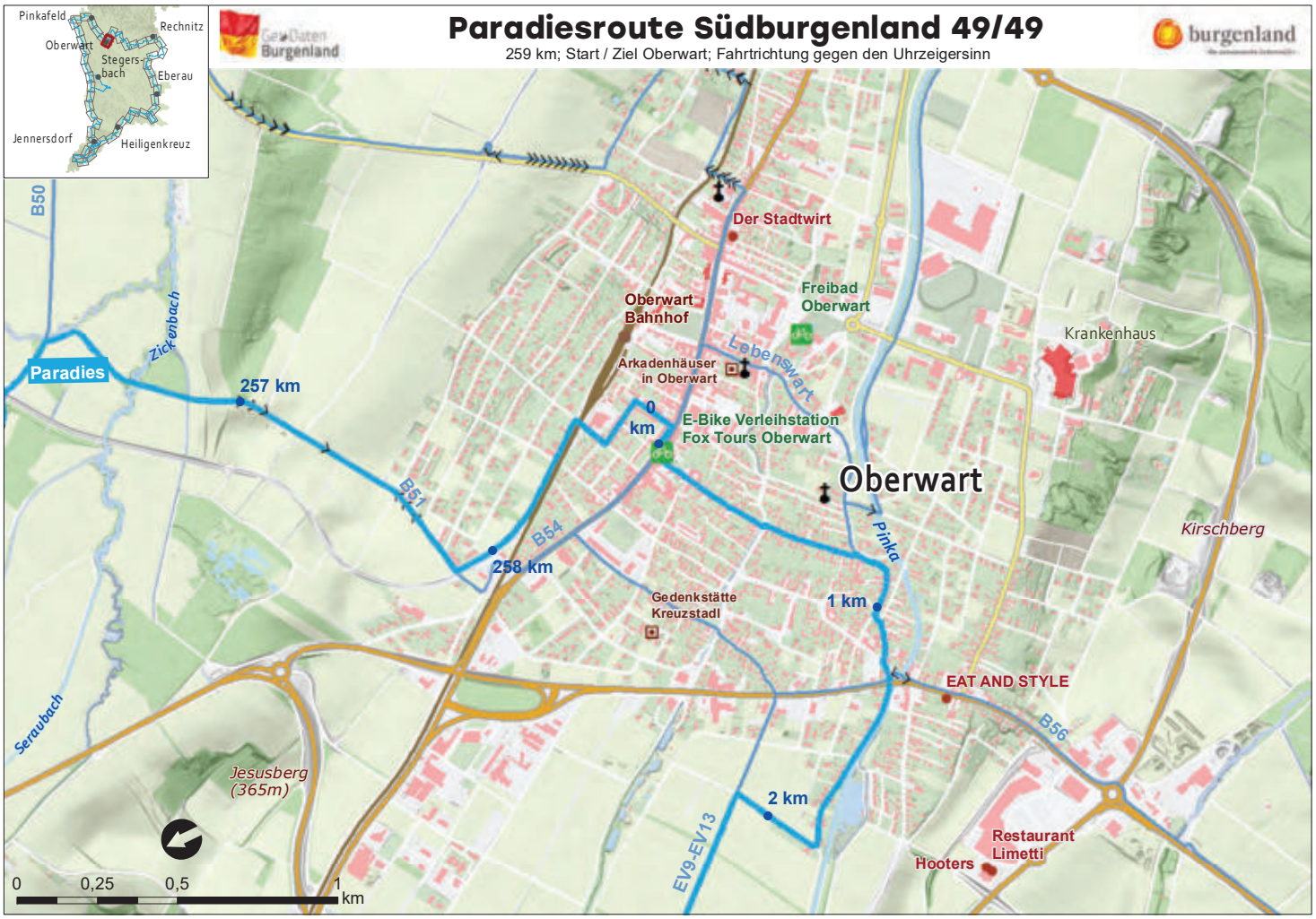
259 km; Start / Ziel Oberwart; Fahrtrichtung gegen den Uhrzeigersinn