Entdecker Tour Donau - Neusiedler See 1/18

91,6 km; Start / Ziel Neusiedl am See; Fahrtrichtung im Uhrzeigersinn

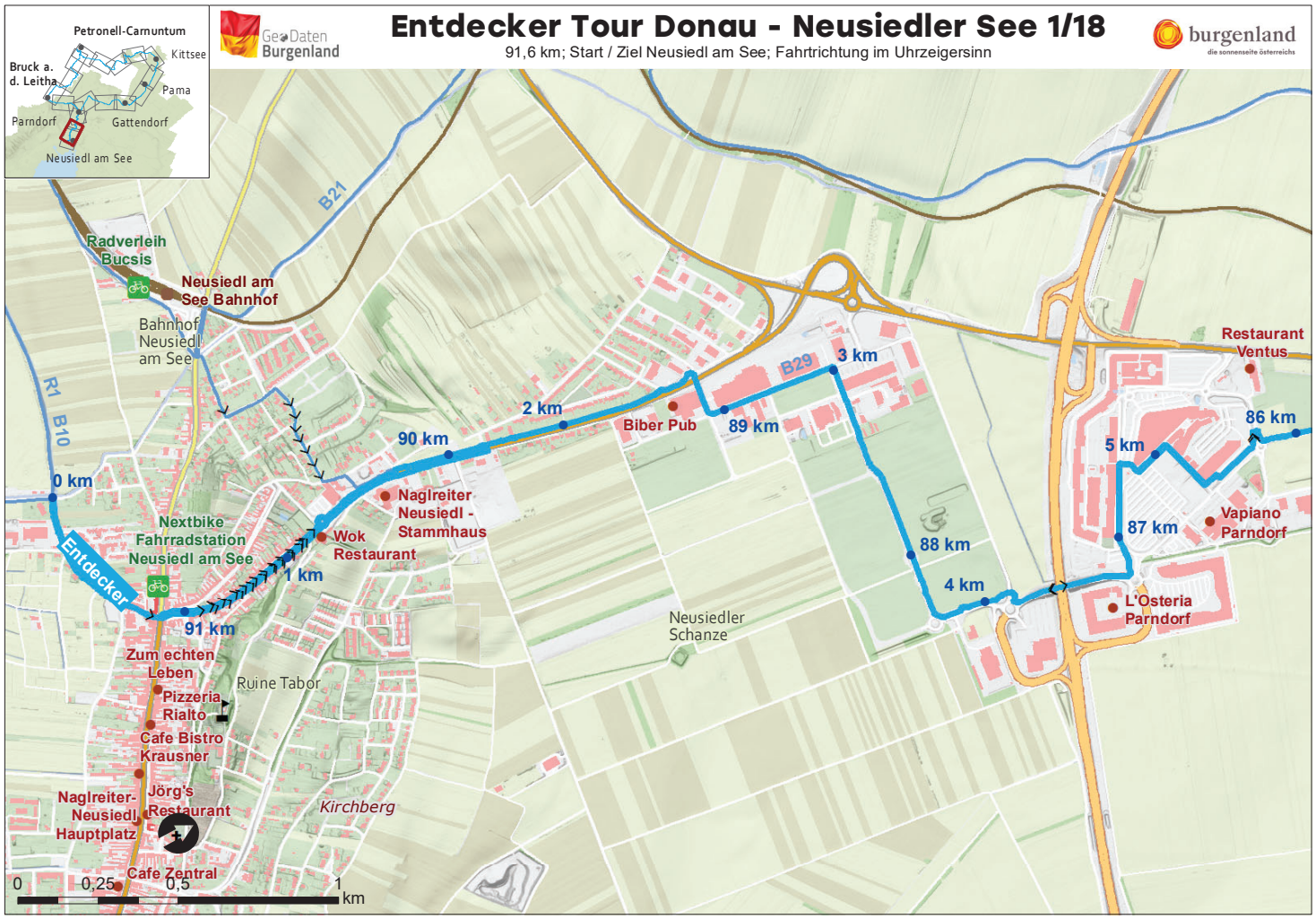

Entdecker Tour Donau - Neusiedler See 2/18

91,6 km; Start / Ziel Neusiedl am See; Fahrtrichtung im Uhrzeigersinn

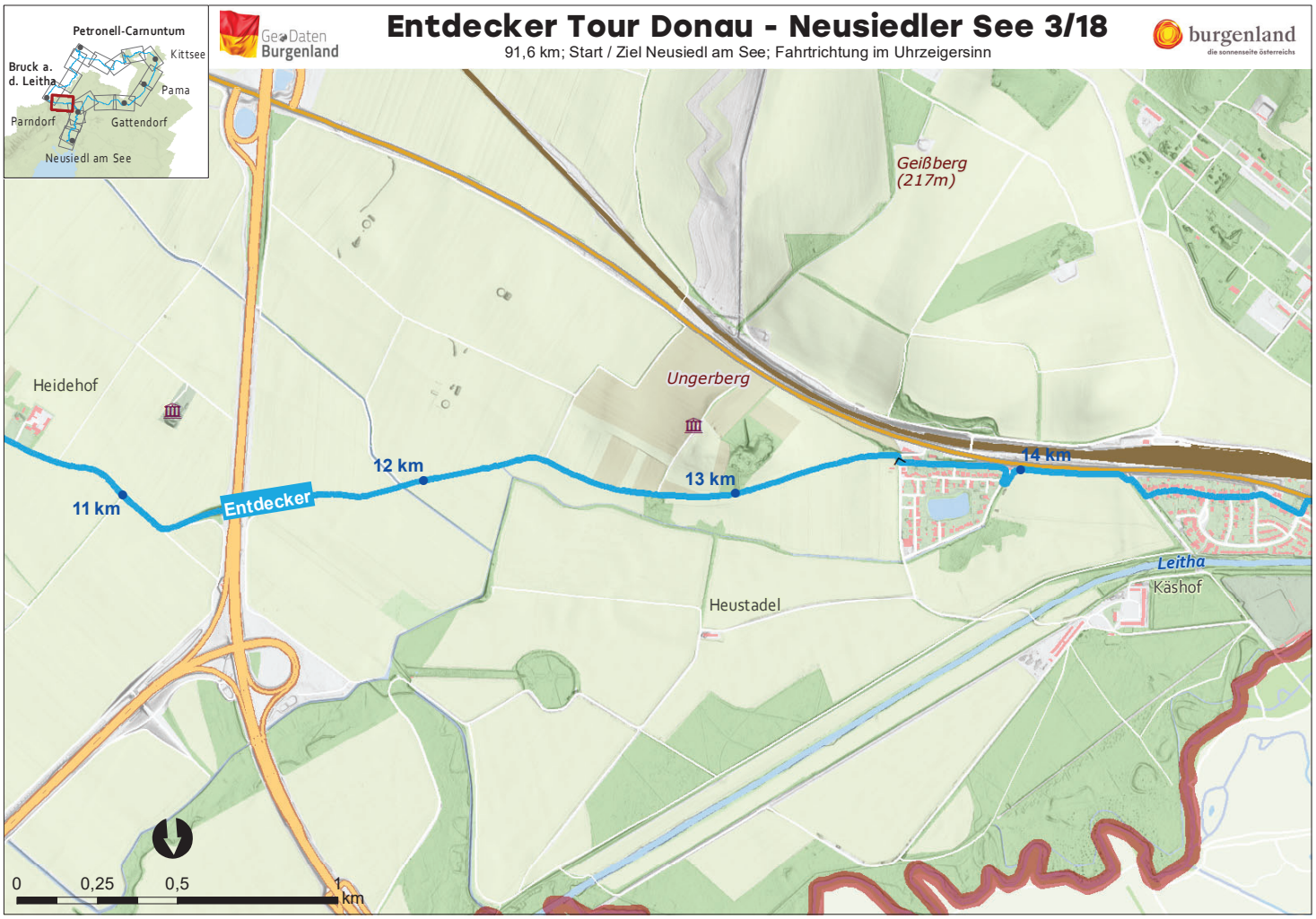
Petronell-Carnuntum
Kittsee
Bruck a. d. Leitha
Pama
Parndorf
Gattendorf
Neusiedl am See
Geo Daten Burgenland
Entdecker Tour Donau - Neusiedler See 3/18
91,6 km; Start / Ziel Neusiedl am See; Fahrtrichtung im Uhrzeigersinn
burgenland
die sonnenseite österreichs
Geißberg (217m)
Ungerberg
Heidehof
11 km
12 km
13 km
14 km
Entdecker
Leitha
Käshof
Heustadel
0
0,25
0,5
1 km

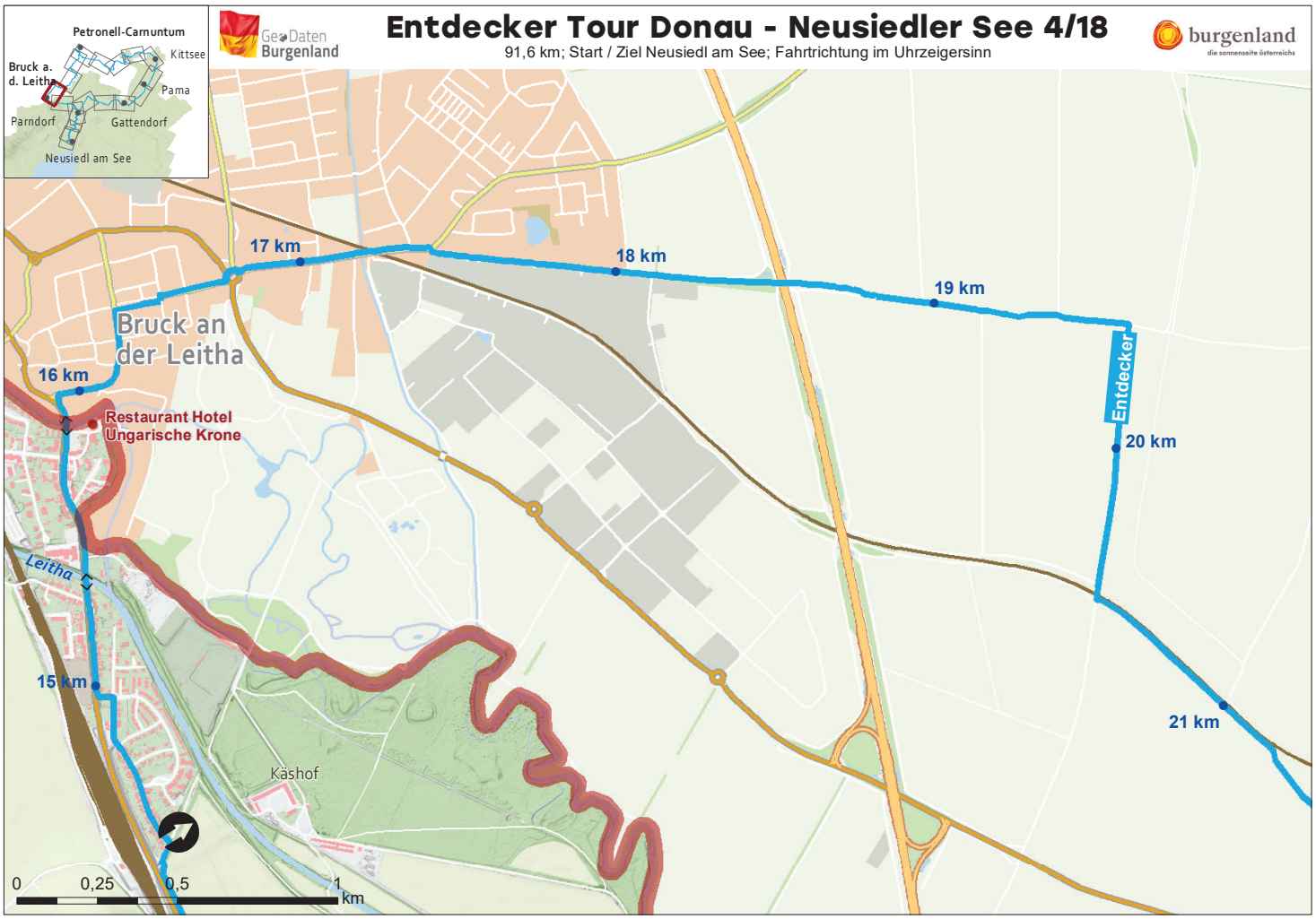
Petronell-Carnuntum
Kittsee
Bruck a. d. Leitha
Pama
Parndorf
Gattendorf
Neusiedl am See
Geo Daten Burgenland
Entdecker Tour Donau - Neusiedler See 4/18
91,6 km; Start / Ziel Neusiedl am See; Fahrtrichtung im Uhrzeigersinn
burgenland
die sonnenseite österreichs
17 km
18 km
19 km
Bruck an der Leitha
16 km
Restaurant Hotel Ungarische Krone
Entdecker
20 km
Leitha
15 km
21 km
Käshof
0
0,25
0,5
1 km

Entdecker Tour Donau - Neusiedler See 5/18

91,6 km; Start / Ziel Neusiedl am See; Fahrtrichtung im Uhrzeigersinn

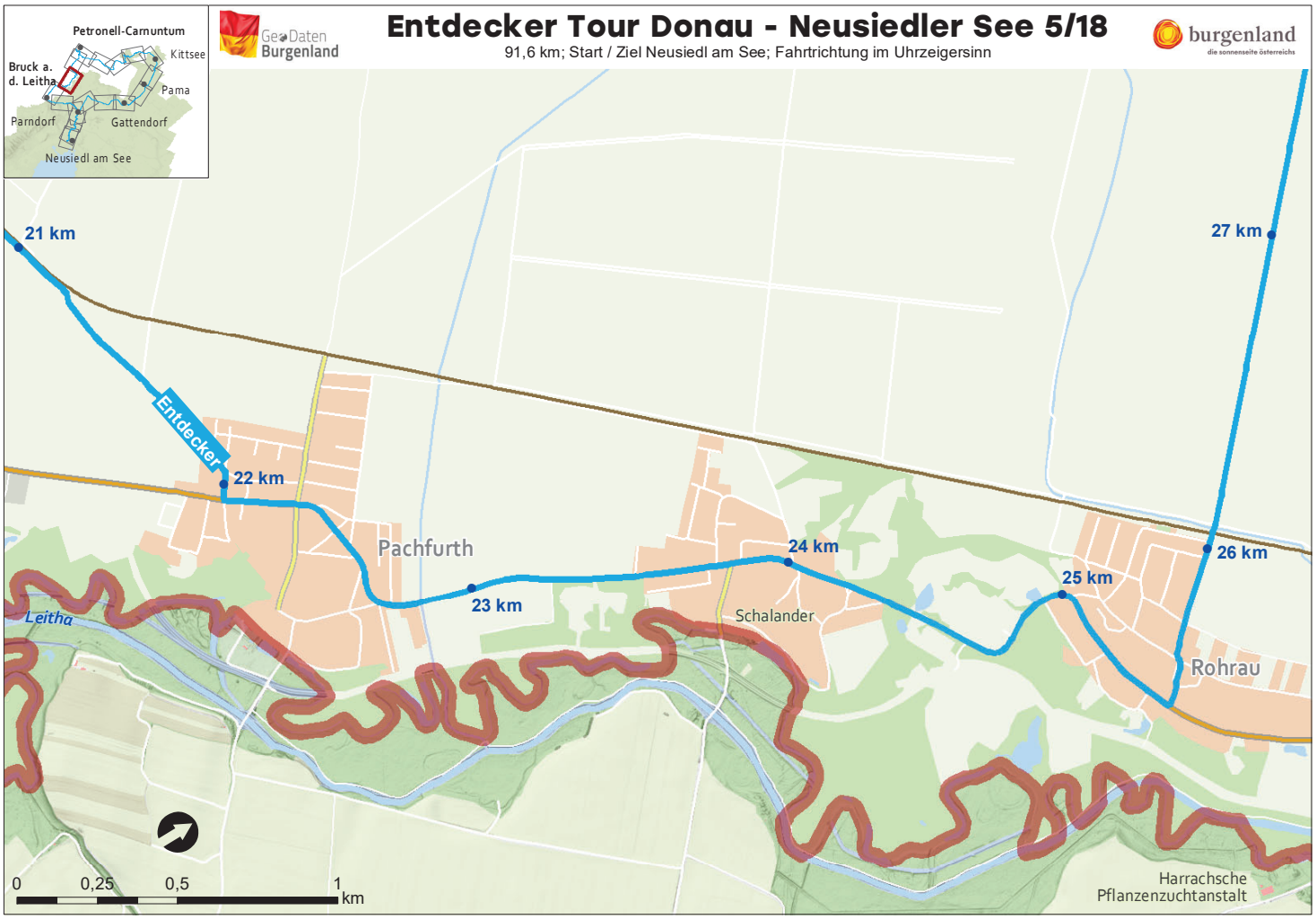

Entdecker Tour Donau - Neusiedler See 6/18

91,6 km; Start / Ziel Neusiedl am See; Fahrtrichtung im Uhrzeigersinn

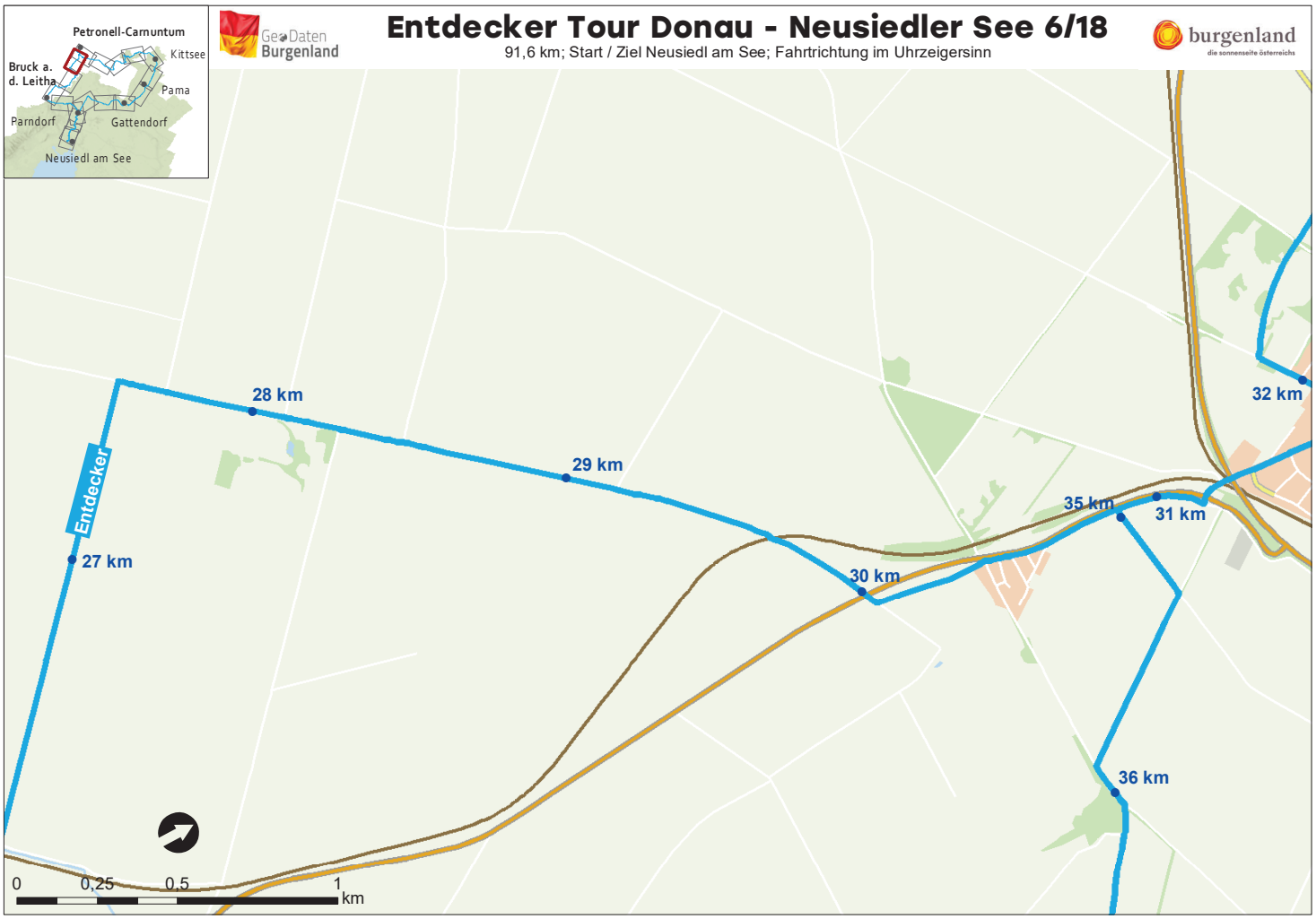

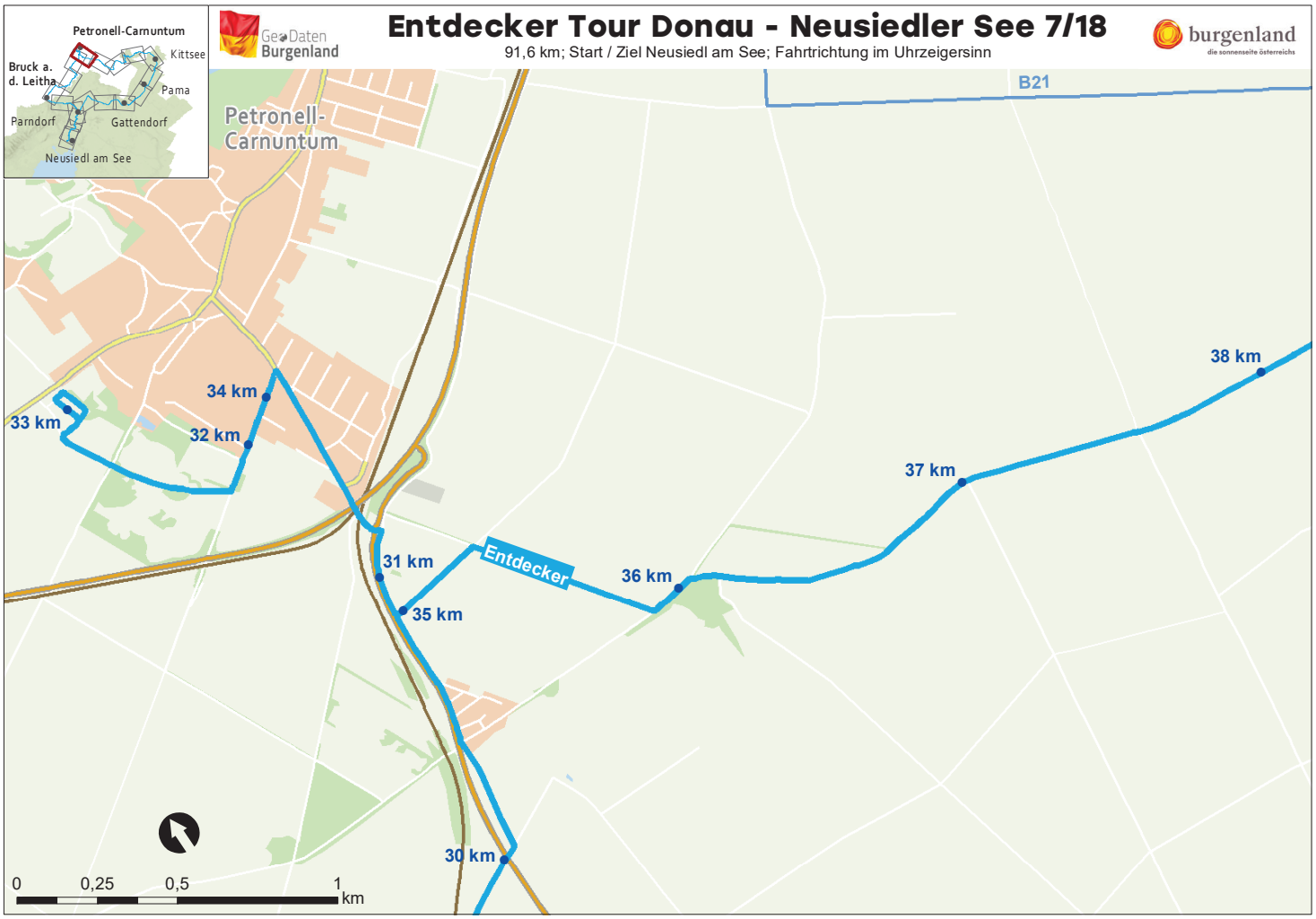
Entdecker Tour Donau - Neusiedler See 7/18
91,6 km; Start / Ziel Neusiedl am See; Fahrtrichtung im Uhrzeigersinn
GeoDaten Burgenland
burgenland
die sonnenseite österreichs
Petronell-Carnuntum
Kittsee
Bruck a. d. Leitha
Pama
Parndorf
Gattendorf
Neusiedl am See
Petronell-Carnuntum
B21
Entdecker
30 km
31 km
32 km
33 km
34 km
35 km
36 km
37 km
38 km
0
0,25
0,5
1
km

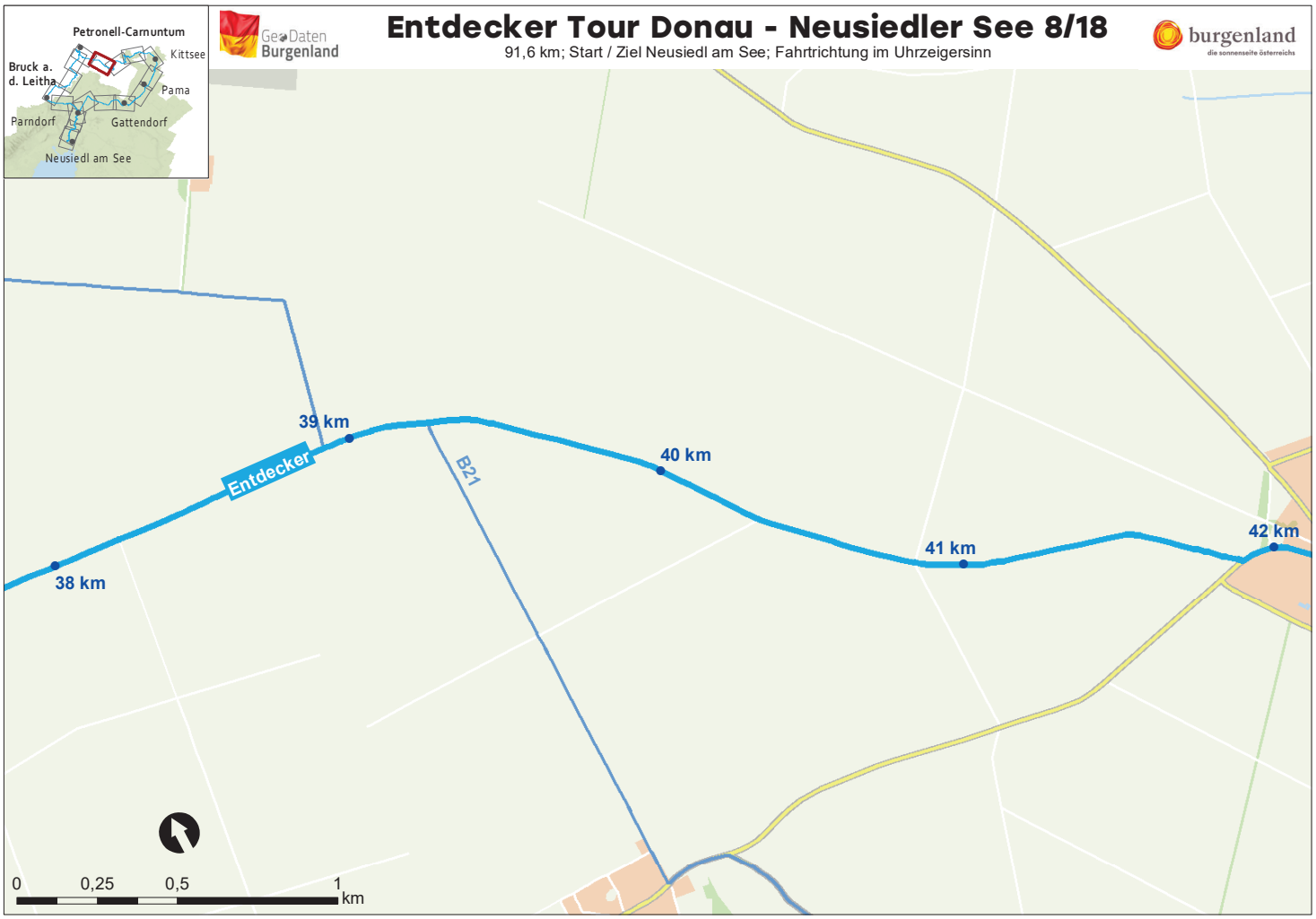
Entdecker Tour Donau - Neusiedler See 8/18
91,6 km; Start / Ziel Neusiedl am See; Fahrtrichtung im Uhrzeigersinn
GeoDaten Burgenland
burgenland
die sonnenseite österreichs
Petronell-Carnuntum
Kittsee
Bruck a. d. Leitha
Pama
Parndorf
Gattendorf
Neusiedl am See
Entdecker
B21
38 km
39 km
40 km
41 km
42 km
0
0,25
0,5
1
km

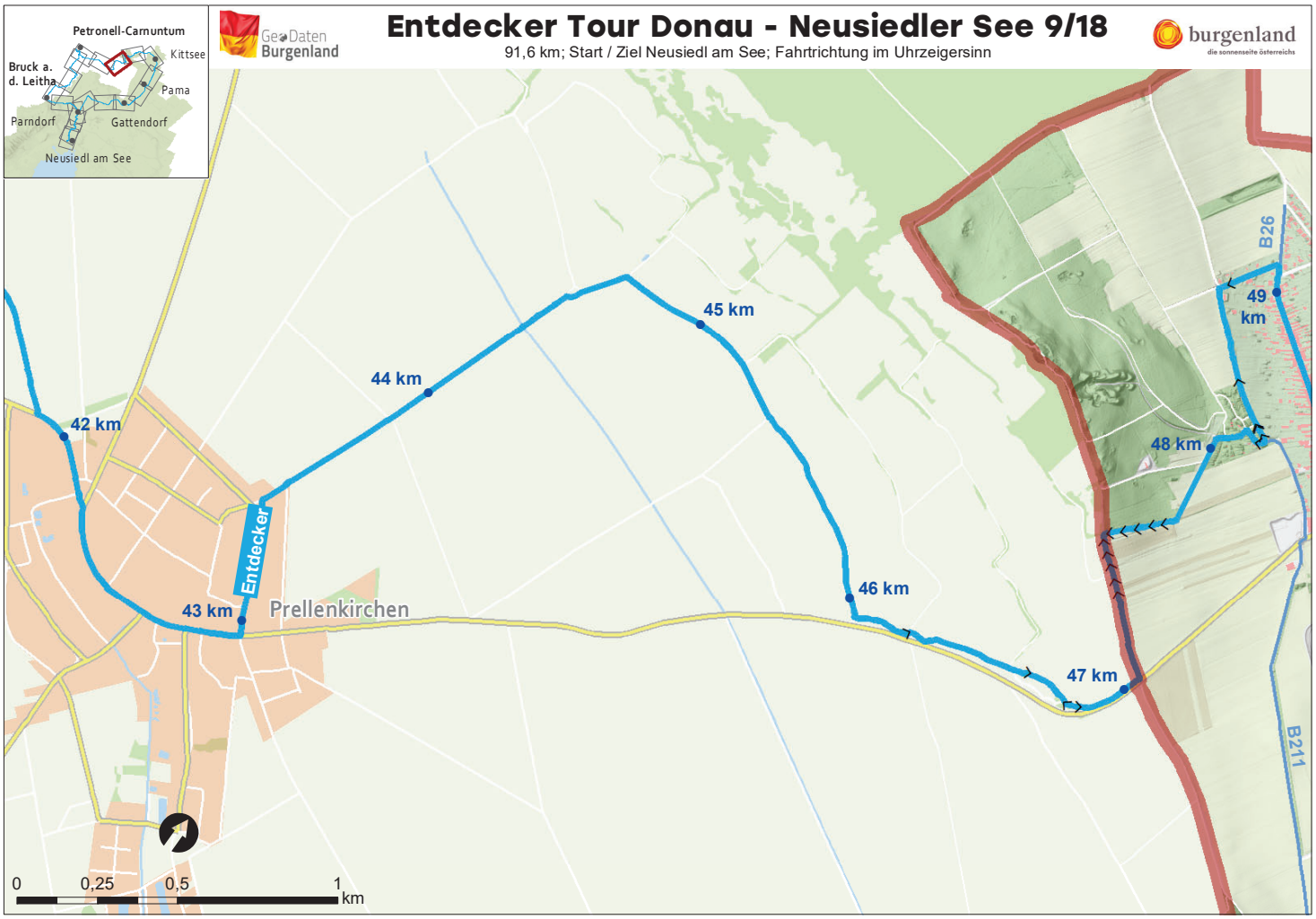
Petronell-Carnuntum
Kittsee
Bruck a. d. Leitha
Pama
Parndorf
Gattendorf
Neusiedl am See
Geo Daten Burgenland
Entdecker Tour Donau - Neusiedler See 9/18
91,6 km; Start / Ziel Neusiedl am See; Fahrtrichtung im Uhrzeigersinn
burgenland
die sonnenseite österreichs
42 km
43 km
44 km
45 km
46 km
47 km
48 km
49 km
Entdecker
Prellenkirchen
B26
B211
0
0,25
0,5
1
km

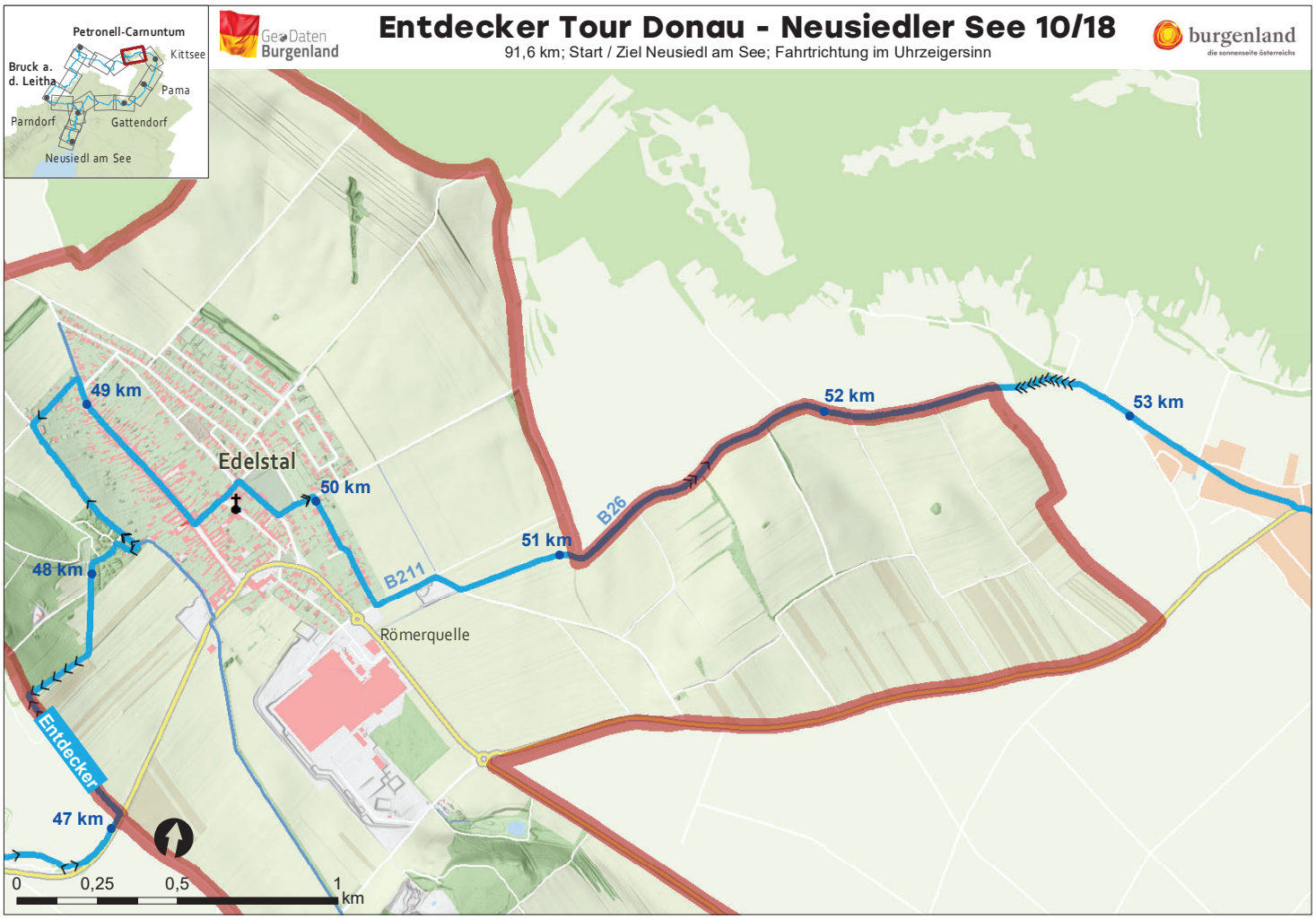
Petronell-Carnuntum
Kittsee
Bruck a. d. Leitha
Pama
Parndorf
Gattendorf
Neusiedl am See
Geo Daten Burgenland
Entdecker Tour Donau - Neusiedler See 10/18
91,6 km; Start / Ziel Neusiedl am See; Fahrtrichtung im Uhrzeigersinn
burgenland
die sonnenseite österreichs
47 km
48 km
49 km
50 km
51 km
52 km
53 km
Edelstal
Römerquelle
Entdecker
B211
B26
0
0,25
0,5
1
km

Entdecker Tour Donau - Neusiedler See 11/18

91,6 km; Start / Ziel Neusiedl am See; Fahrtrichtung im Uhrzeigersinn

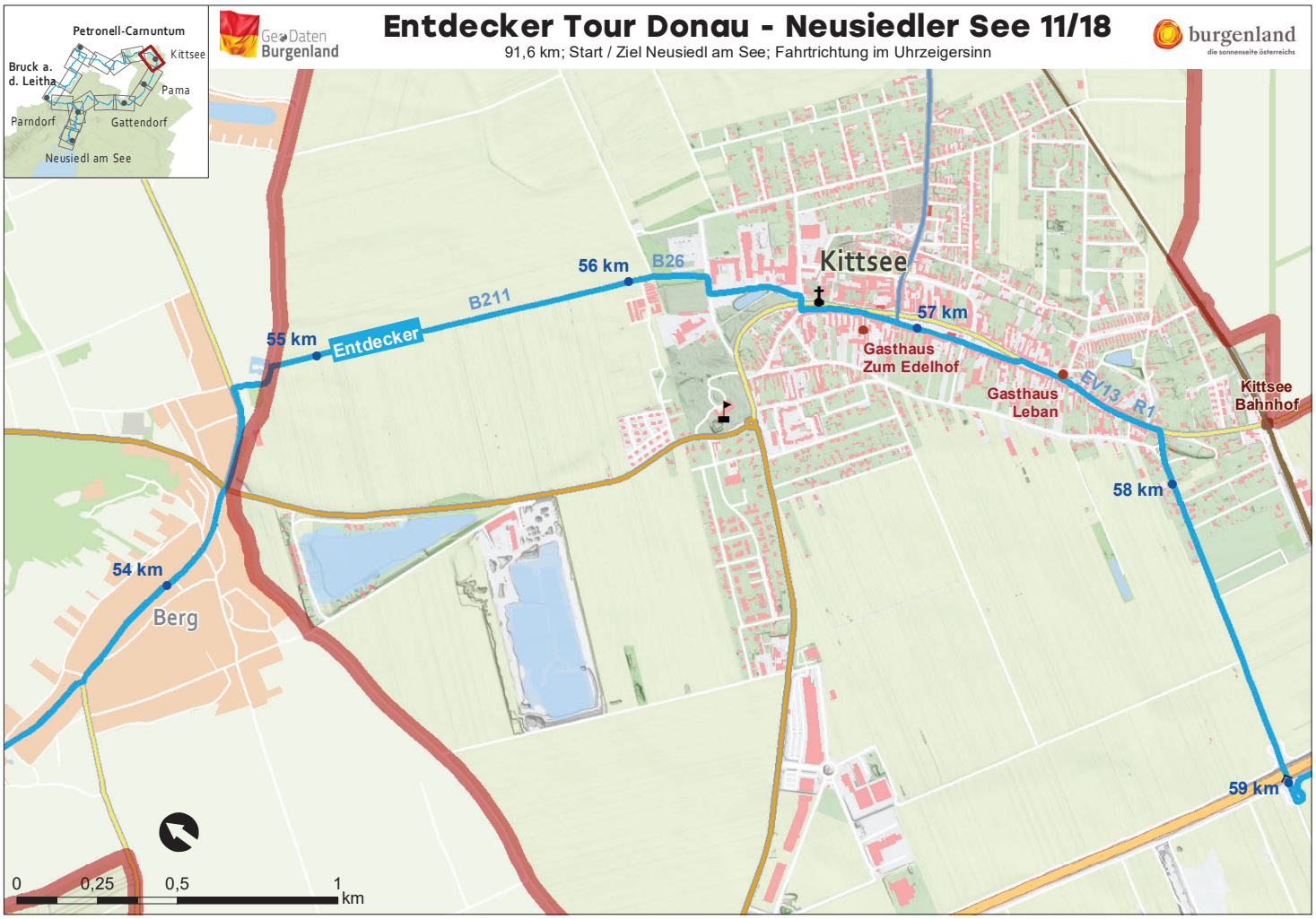

Entdecker Tour Donau - Neusiedler See 12/18

91,6 km; Start / Ziel Neusiedl am See; Fahrtrichtung im Uhrzeigersinn

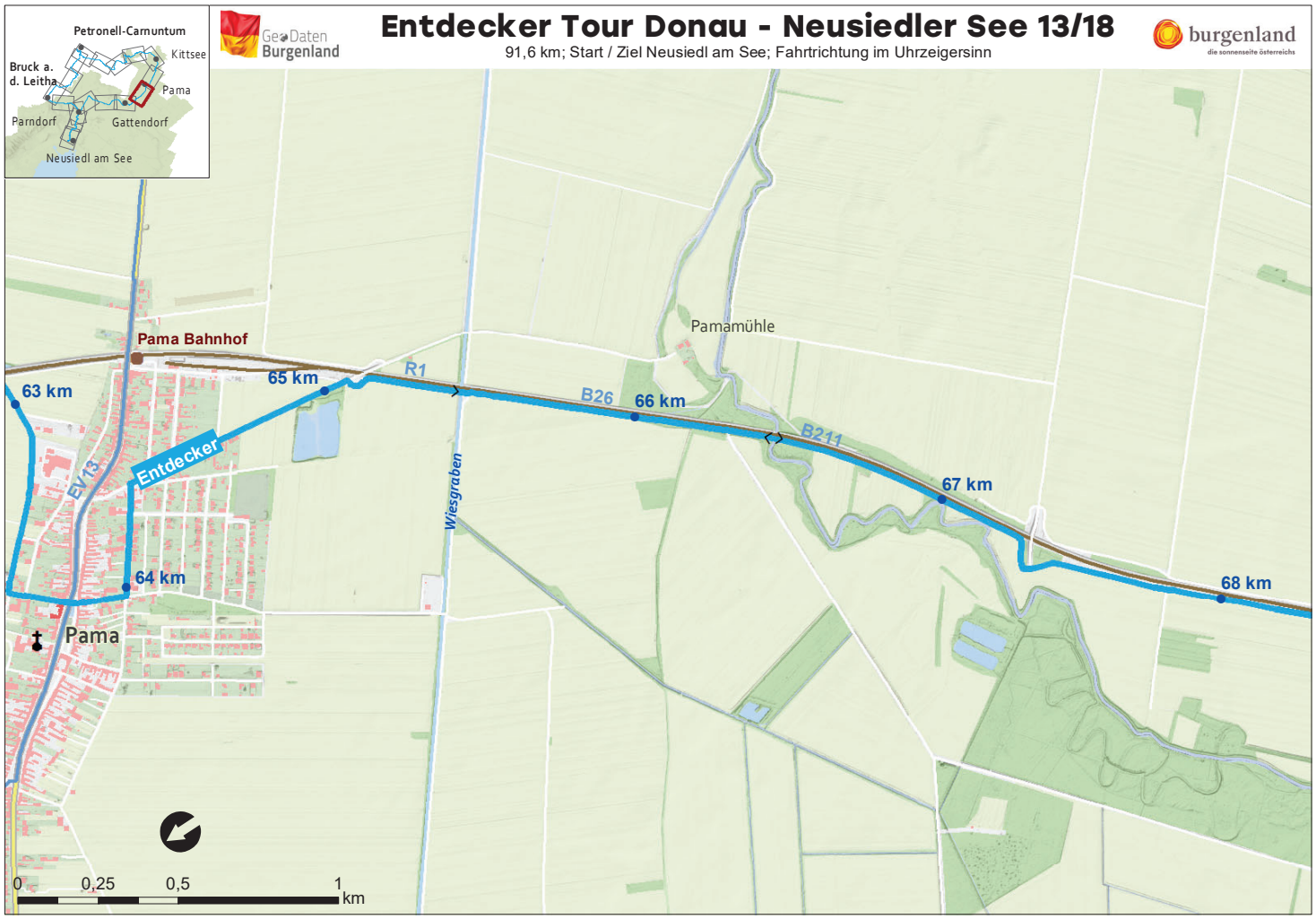
Petronell-Carnuntum
Kittsee
Bruck a. d. Leitha
Pama
Parndorf
Gattendorf
Neusiedl am See
Ge Daten Burgenland
Entdecker Tour Donau - Neusiedler See 13/18
91,6 km; Start / Ziel Neusiedl am See; Fahrtrichtung im Uhrzeigersinn
burgenland
die sonnenseite österreichs
Pama Bahnhof
63 km
65 km
R1
B26
66 km
Pamamühle
B211
67 km
68 km
Entdecker
EV13
Wiesgraben
64 km
Pama
0
0,25
0,5
1
km

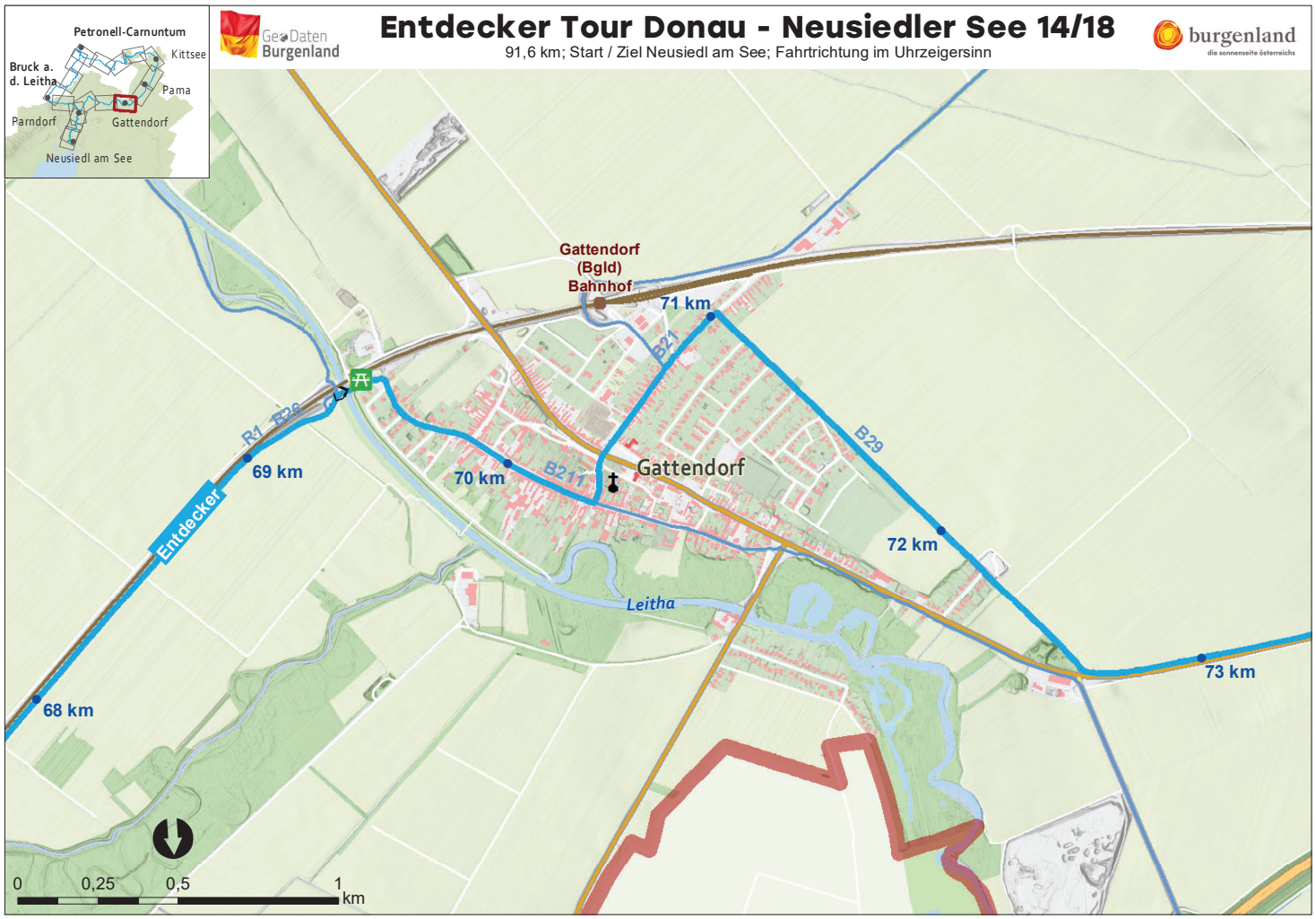
Petronell-Carnuntum
Kittsee
Bruck a. d. Leitha
Pama
Parndorf
Gattendorf
Neusiedl am See
Ge Daten Burgenland
Entdecker Tour Donau - Neusiedler See 14/18
91,6 km; Start / Ziel Neusiedl am See; Fahrtrichtung im Uhrzeigersinn
burgenland
die sonnenseite österreichs
Gattendorf (Bgld) Bahnhof
71 km
B21
B29
R1
B26
69 km
70 km
B211
Gattendorf
72 km
Entdecker
Leitha
73 km
68 km
0
0,25
0,5
1
km

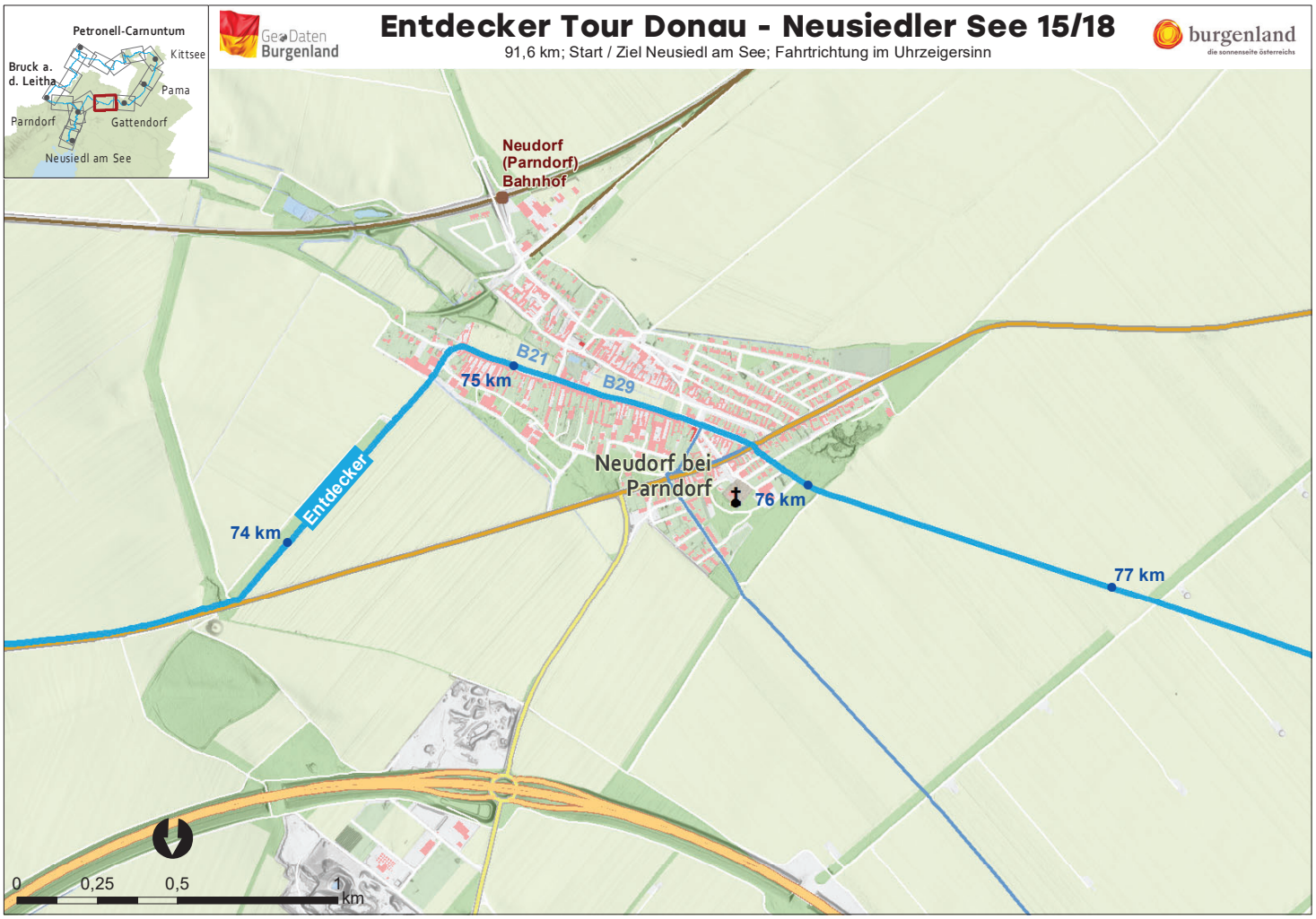
Petronell-Carnuntum
Kittsee
Bruck a. d. Leitha
Pama
Parndorf
Gattendorf
Neusiedl am See
Geo Daten Burgenland
Entdecker Tour Donau - Neusiedler See 15/18
91,6 km; Start / Ziel Neusiedl am See; Fahrtrichtung im Uhrzeigersinn
burgenland
die sonnenseite österreichs
Neudorf (Parndorf) Bahnhof
B21
B29
75 km
Entdecker
Neudorf bei Parndorf
76 km
74 km
77 km
0
0,25
0,5
1
km

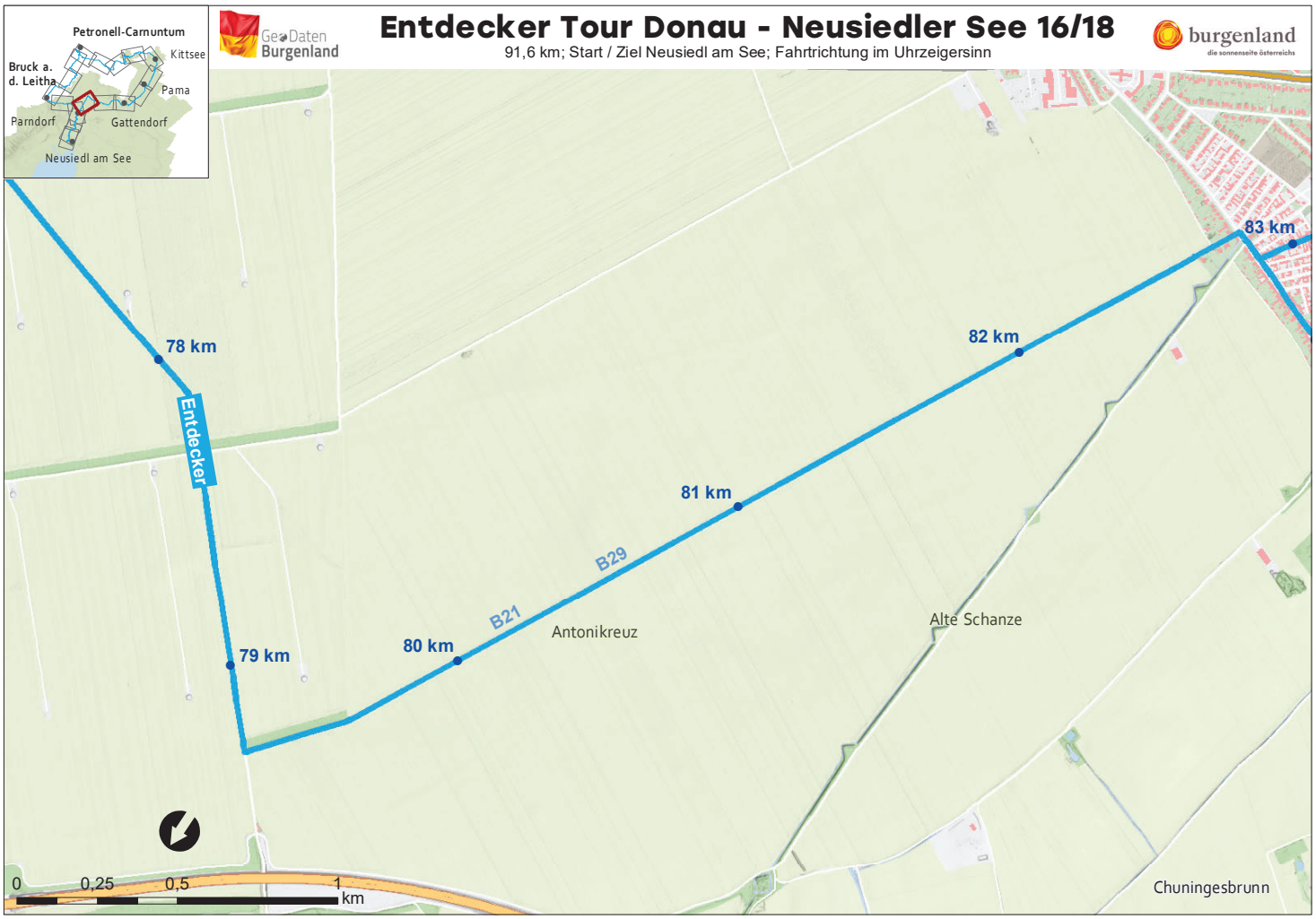
Petronell-Carnuntum
Kittsee
Bruck a. d. Leitha
Pama
Parndorf
Gattendorf
Neusiedl am See
Geo Daten Burgenland
Entdecker Tour Donau - Neusiedler See 16/18
91,6 km; Start / Ziel Neusiedl am See; Fahrtrichtung im Uhrzeigersinn
burgenland
die sonnenseite österreichs
83 km
78 km
82 km
Entdecker
81 km
B29
B21
Antonikreuz
Alte Schanze
79 km
80 km
0
0,25
0,5
1
km
Chuningesbrunn

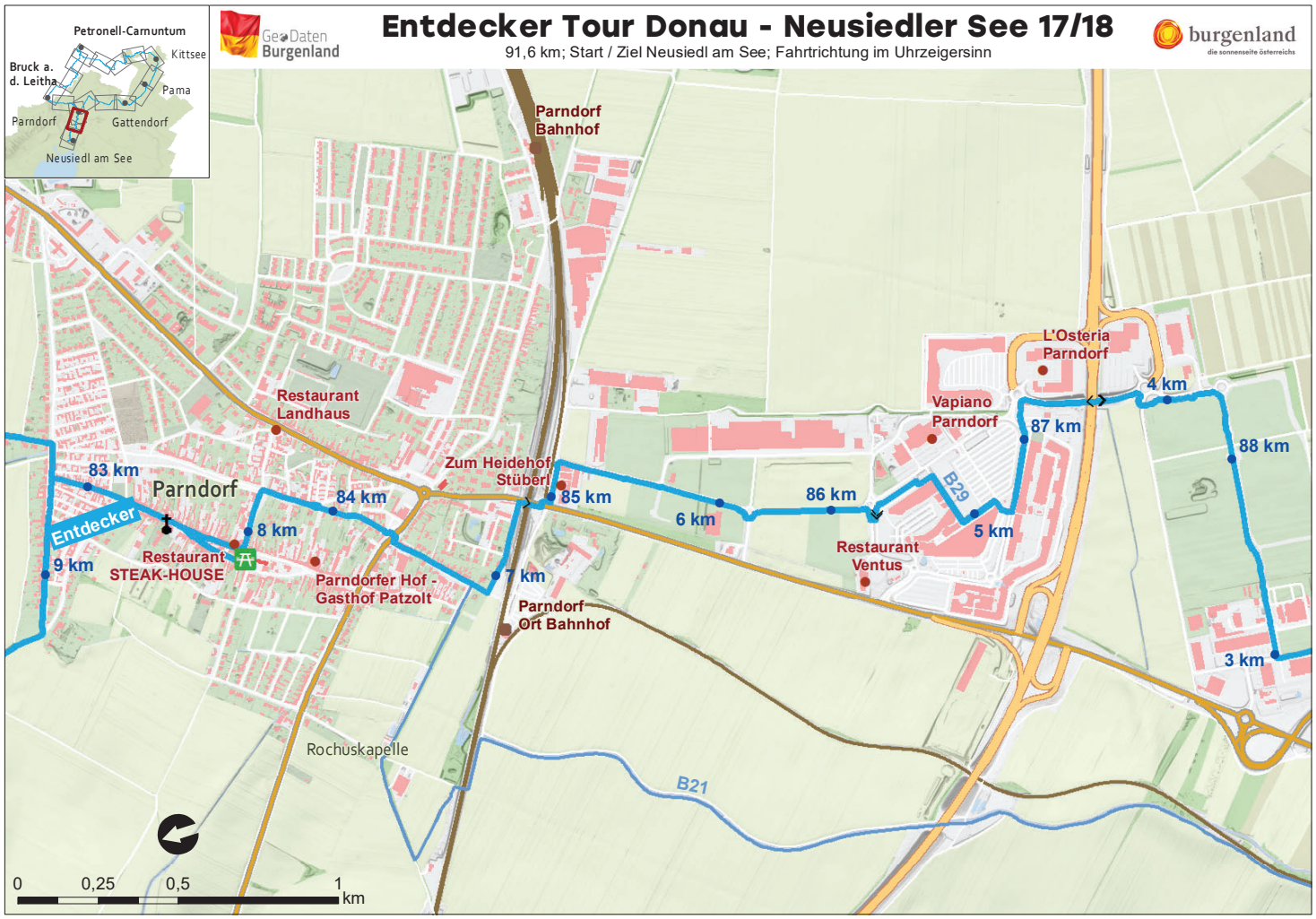
Petronell-Carnuntum
Kittsee
Bruck a. d. Leitha
Pama
Parndorf
Gattendorf
Neusiedl am See
Geo Daten Burgenland
Entdecker Tour Donau - Neusiedler See 17/18
91,6 km; Start / Ziel Neusiedl am See; Fahrtrichtung im Uhrzeigersinn
burgenland
die sonnenseite österreichs
Parndorf Bahnhof
L'Osteria Parndorf
Vapiano Parndorf
Restaurant Landhaus
Zum Heidehof Stüberl
Parndorf
Entdecker
Restaurant STEAK-HOUSE
Parndorfer Hof - Gasthof Patzolt
Parndorf Ort Bahnhof
Restaurant Ventus
B29
B21
Rochuskapelle
83 km
84 km
85 km
86 km
87 km
88 km
9 km
8 km
7 km
6 km
5 km
4 km
3 km
0
0,25
0,5
1
km

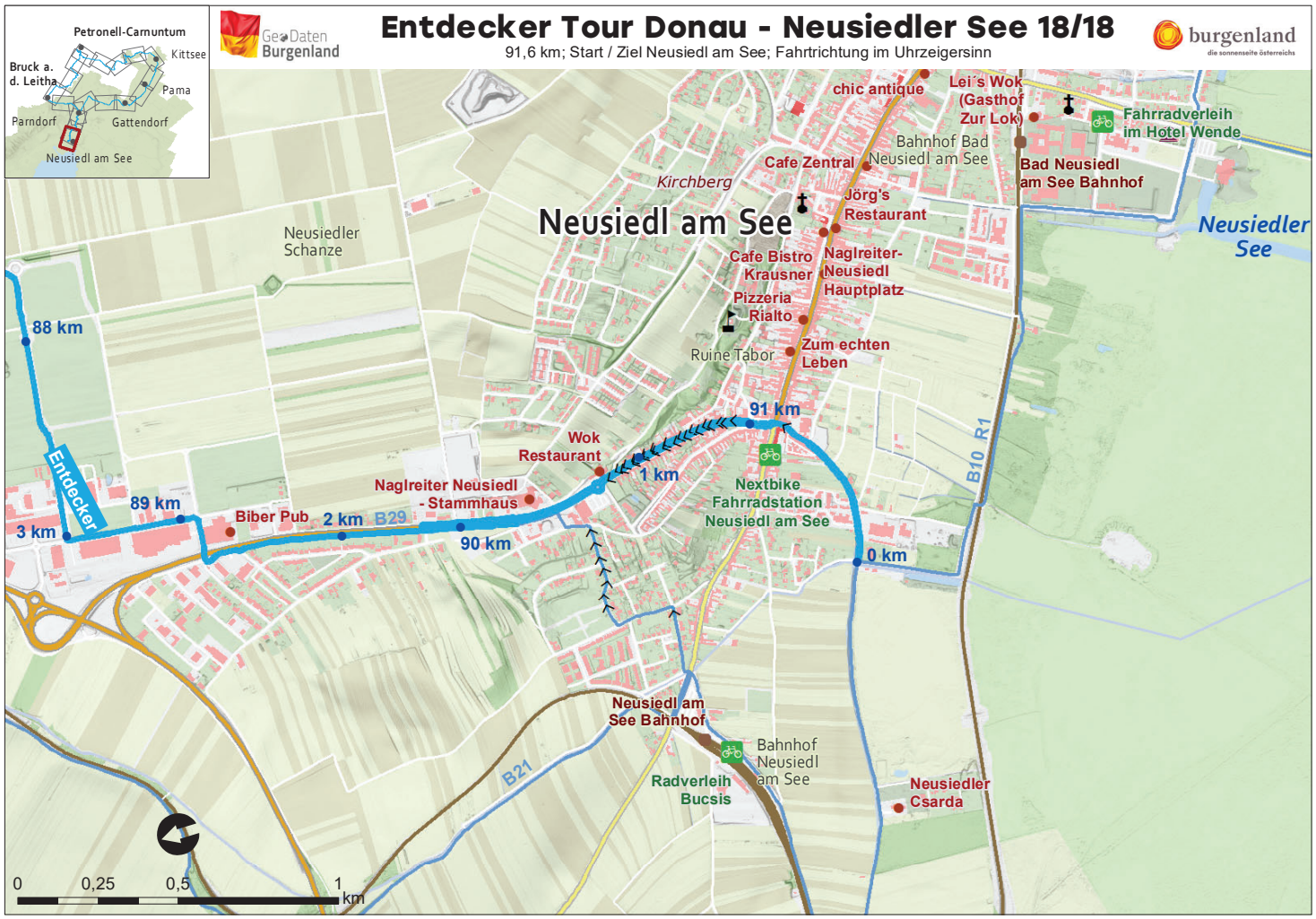
Petronell-Carnuntum
Kittsee
Bruck a. d. Leitha
Pama
Parndorf
Gattendorf
Neusiedl am See
Geo Daten Burgenland
Entdecker Tour Donau - Neusiedler See 18/18
91,6 km; Start / Ziel Neusiedl am See; Fahrtrichtung im Uhrzeigersinn
burgenland
die sonnenseite österreichs
chic antique
Lei's Wok (Gasthof Zur Lok)
Fahrradverleih im Hotel Wende
Bahnhof Bad Neusiedl am See
Bad Neusiedl am See Bahnhof
Cafe Zentral
Kirchberg
Jörg's Restaurant
Neusiedl am See
Neusiedler See
Neusiedler Schanze
Cafe Bistro Krausner
Naglreiter-Neusiedl Hauptplatz
Pizzeria Rialto
Ruine Tabor
Zum echten Leben
Wok Restaurant
Naglreiter Neusiedl - Stammhaus
Biber Pub
Nextbike Fahrradstation Neusiedl am See
Entdecker
B29
B10
R1
B21
Neusiedl am See Bahnhof
Bahnhof Neusiedl am See
Radverleih Bucsis
Neusiedler Csarda
88 km
89 km
3 km
2 km
90 km
91 km
1 km
0 km
0
0,25
0,5
1
km