Bahntrassen-Radweg 1/9

41,6 km; Start Hauptplatz Oberschützen, Ziel Badesee Rechnitz

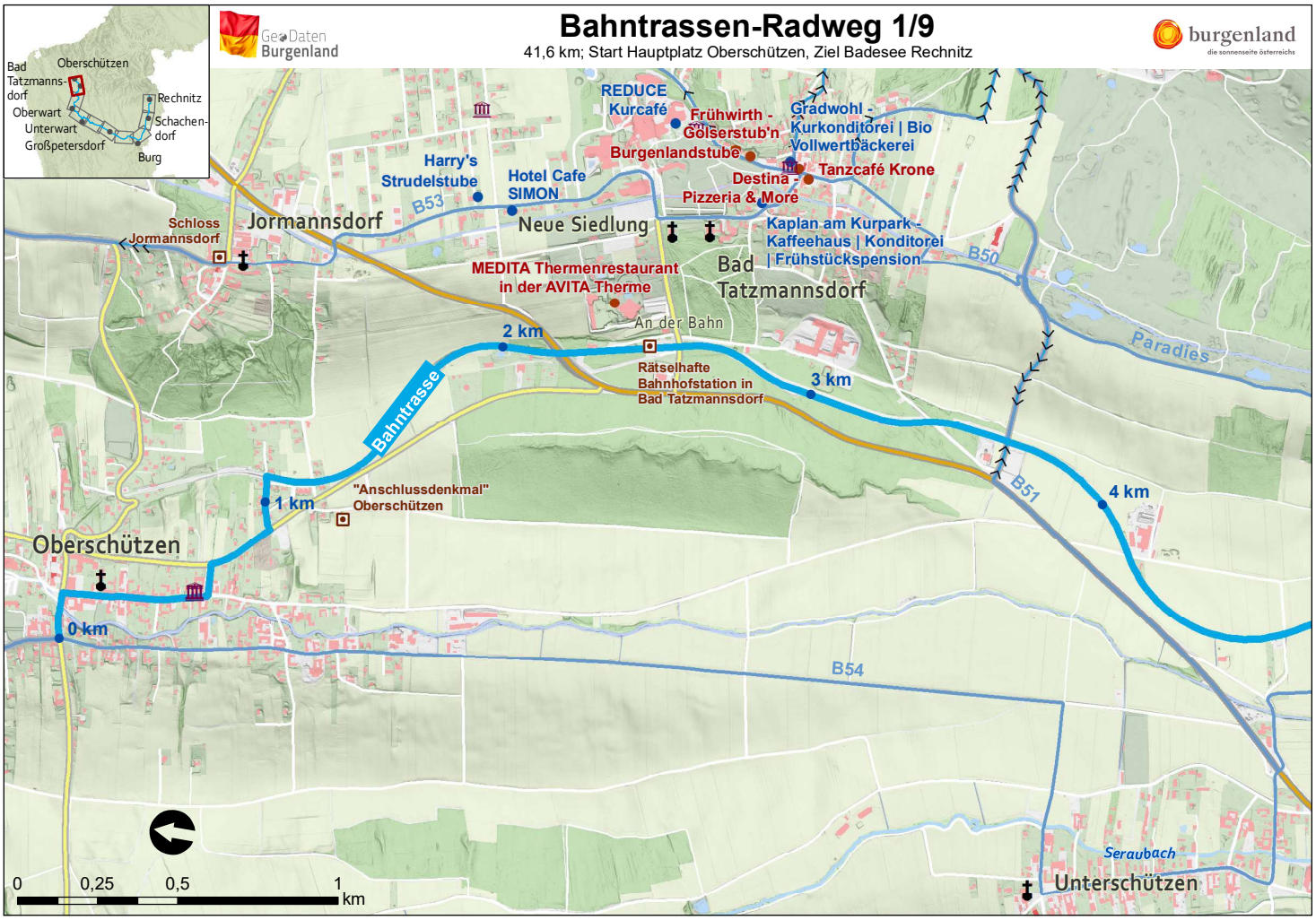

Bahntrassen-Radweg 2/9

41,6 km; Start Hauptplatz Oberschützen, Ziel Badesee Rechnitz

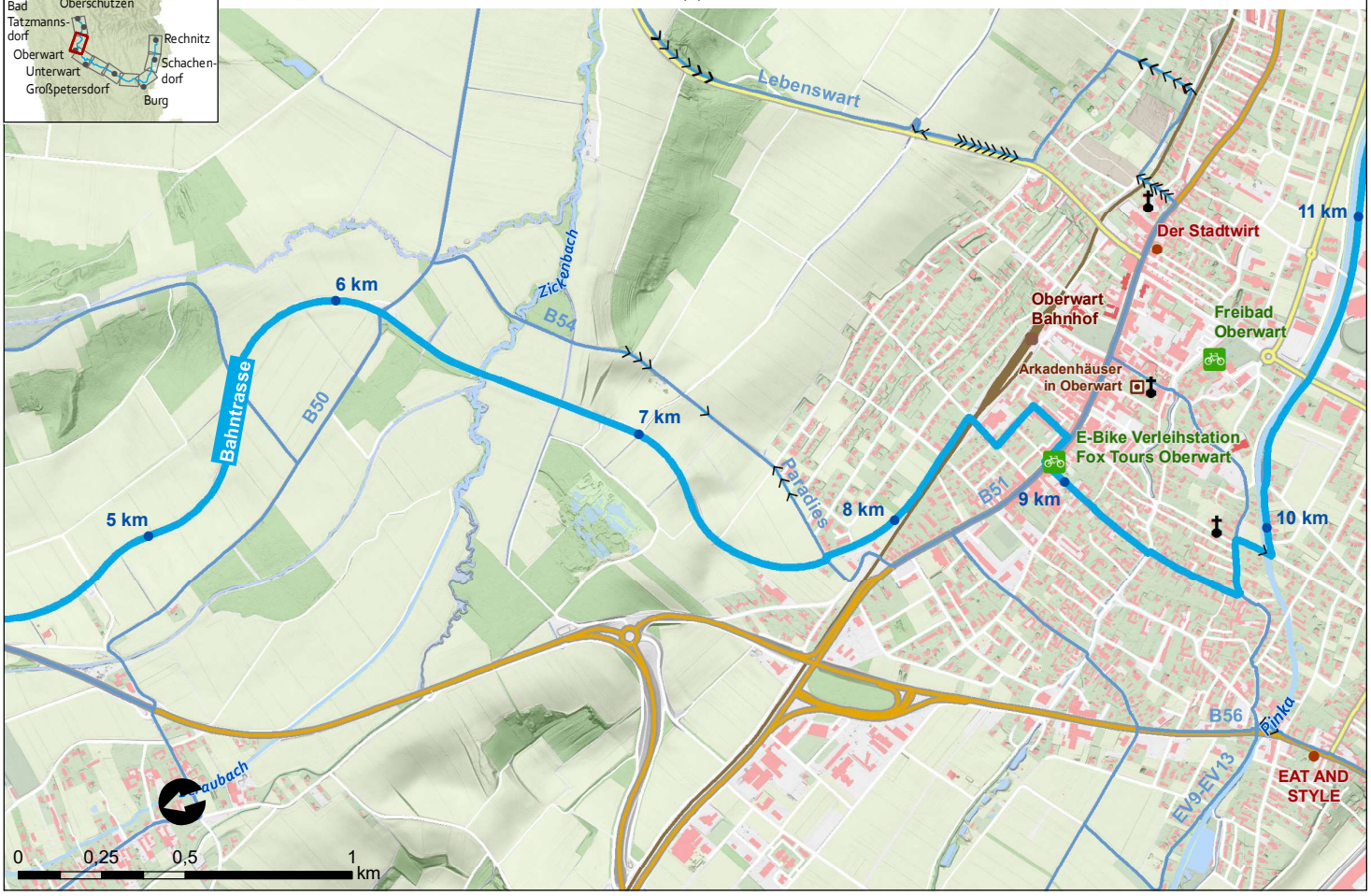

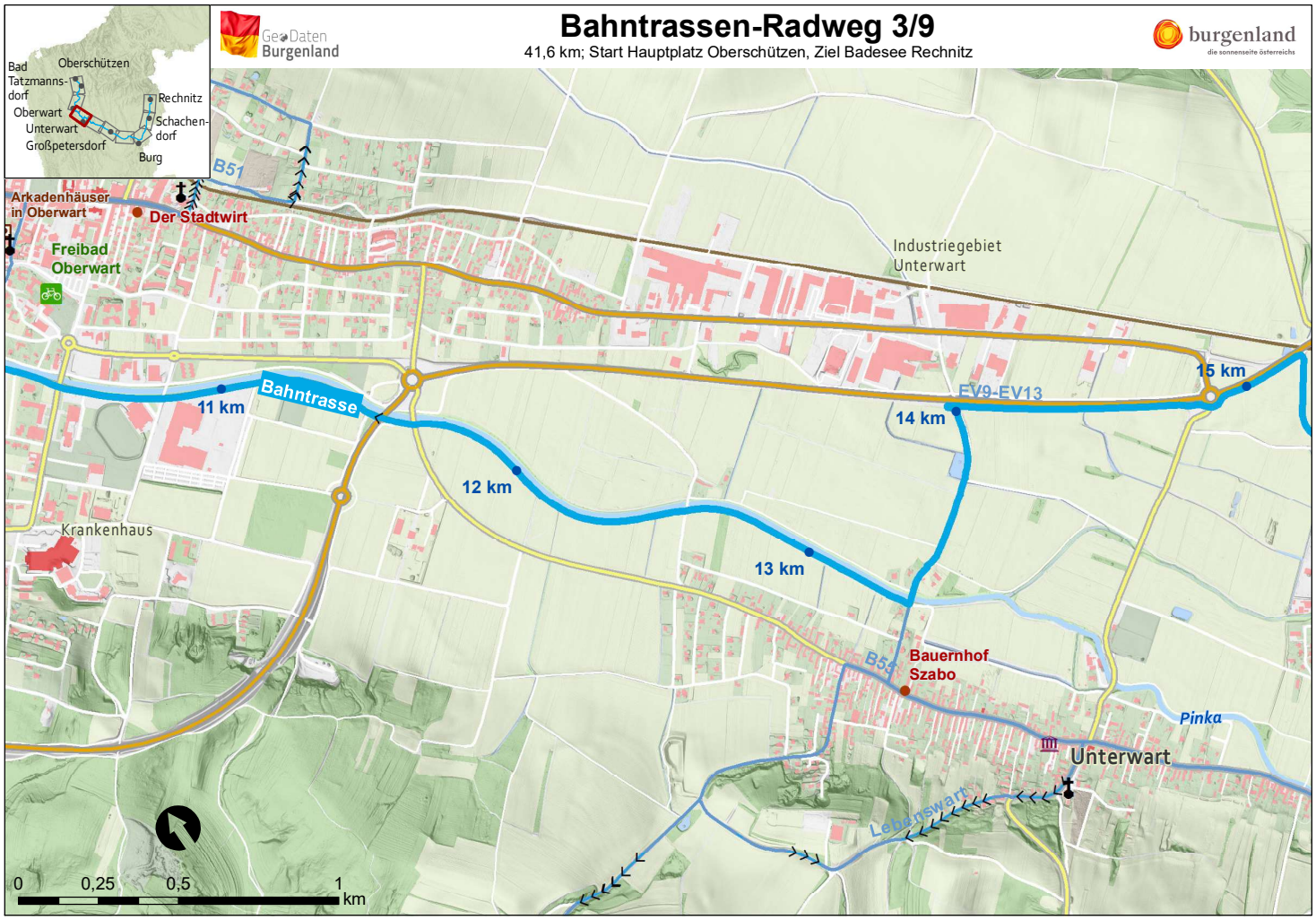
Bahntrassen-Radweg 3/9
41,6 km; Start Hauptplatz Oberschützen, Ziel Badesee Rechnitz
GeoDaten Burgenland
burgenland
die sonnenseite österreichs
Bad Tatzmannsdorf
Oberschützen
Oberwart
Unterwart
Großpetersdorf
Rechnitz
Schachendorf
Burg
B51
Arkadenhäuser in Oberwart
Der Stadtwirt
Freibad Oberwart
Industriegebiet Unterwart
Bahntrasse
11 km
12 km
13 km
14 km
15 km
EV9-EV13
Krankenhaus
B55
Bauernhof Szabo
Pinka
Unterwart
Lebenswart
0
0,25
0,5
1
km

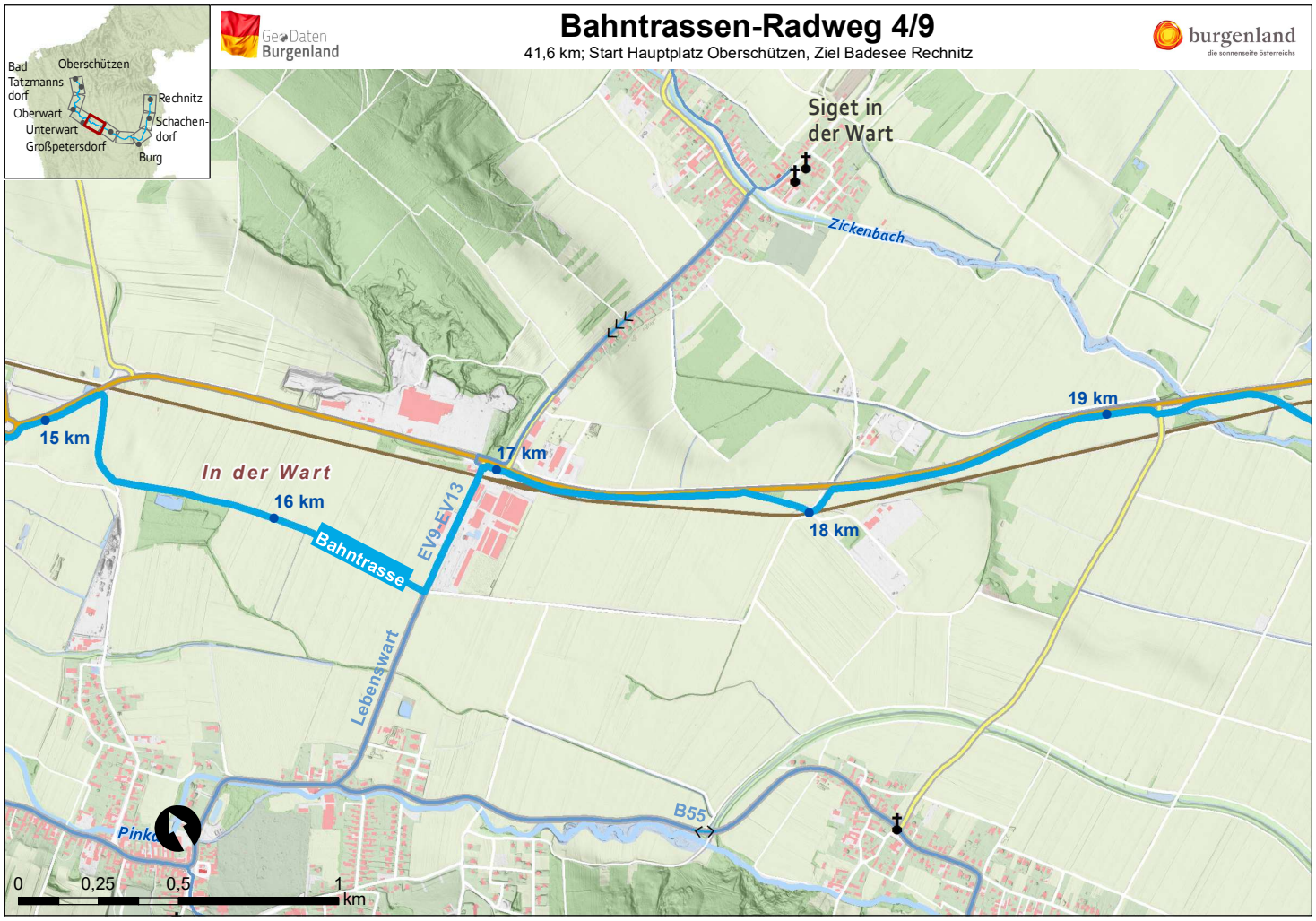
Bahntrassen-Radweg 4/9
41,6 km; Start Hauptplatz Oberschützen, Ziel Badesee Rechnitz
GeoDaten Burgenland
burgenland
die sonnenseite österreichs
Bad Tatzmannsdorf
Oberschützen
Oberwart
Unterwart
Großpetersdorf
Rechnitz
Schachendorf
Burg
Siget in der Wart
Zickenbach
15 km
16 km
17 km
18 km
19 km
In der Wart
Bahntrasse
EV9-EV13
Lebenswart
B55
Pinka
0
0,25
0,5
1
km

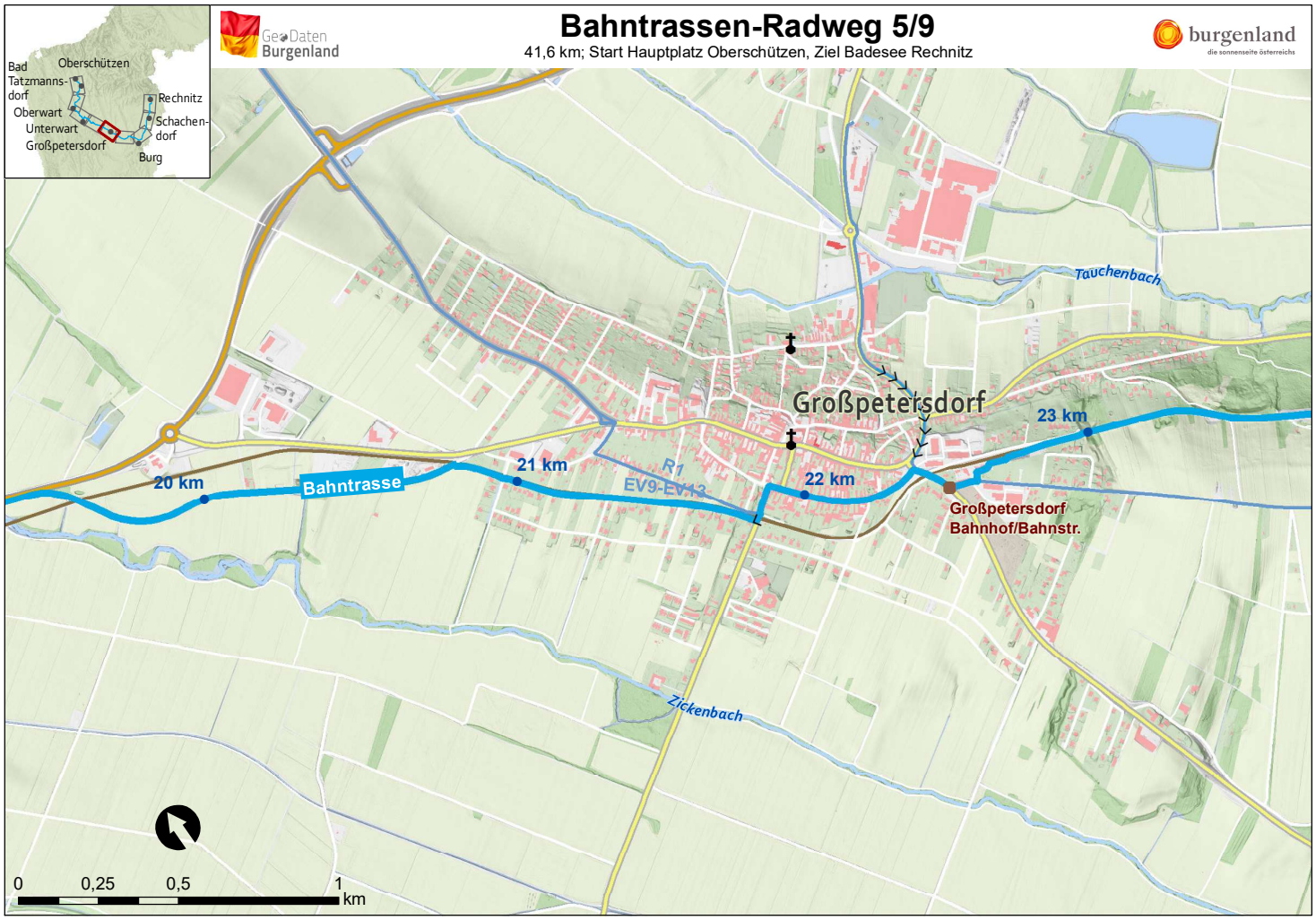
Bahntrassen-Radweg 5/9
41,6 km; Start Hauptplatz Oberschützen, Ziel Badesee Rechnitz
Geo Daten Burgenland
burgenland
die sonnenseite österreichs
Bad Tatzmannsdorf
Oberschützen
Oberwart
Unterwart
Großpetersdorf
Rechnitz
Schachendorf
Burg
Tauchenbach
Großpetersdorf
23 km
20 km
Bahntrasse
21 km
R1
EV9-EV13
22 km
Großpetersdorf
Bahnhof/Bahnstr.
Zickenbach
0
0,25
0,5
1
km

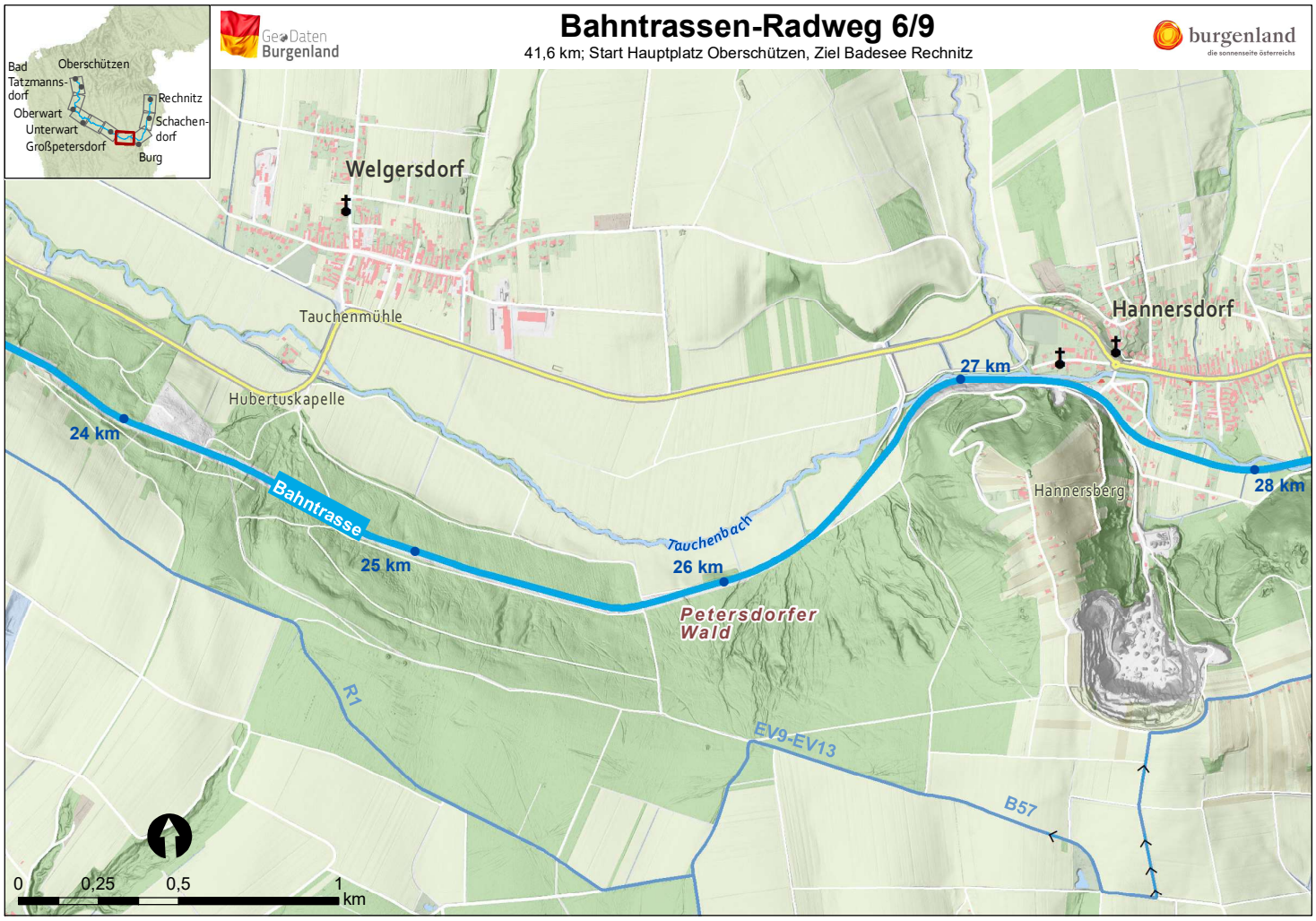
Bahntrassen-Radweg 6/9
41,6 km; Start Hauptplatz Oberschützen, Ziel Badesee Rechnitz
Geo Daten Burgenland
burgenland
die sonnenseite österreichs
Bad Tatzmannsdorf
Oberschützen
Oberwart
Unterwart
Großpetersdorf
Rechnitz
Schachendorf
Burg
Welgersdorf
Tauchenmühle
Hubertuskapelle
Hannersdorf
27 km
24 km
Bahntrasse
Hannersberg
28 km
Tauchenbach
25 km
26 km
Petersdorfer Wald
R1
EV9-EV13
B57
0
0,25
0,5
1
km

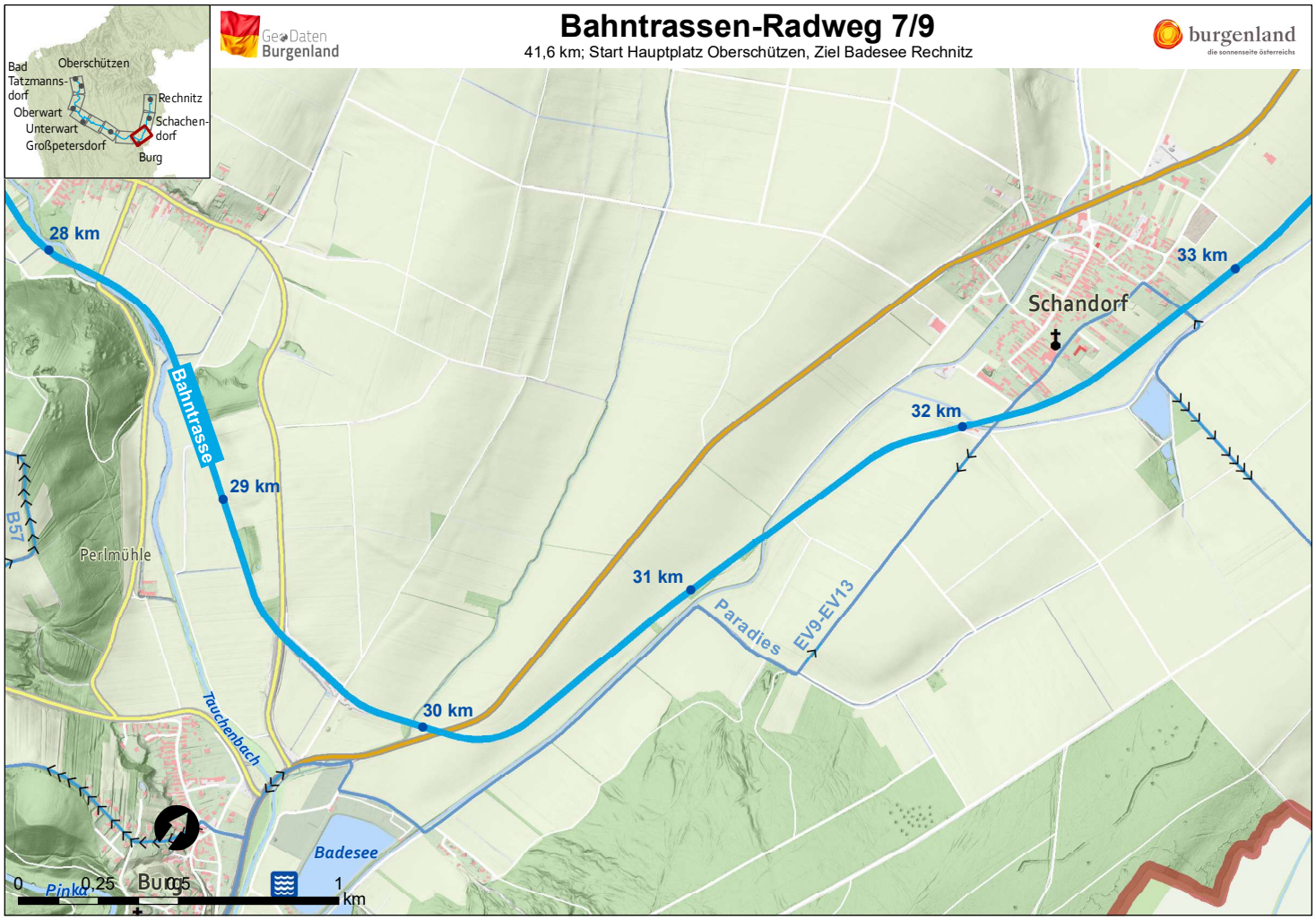
Bahntrassen-Radweg 7/9
41,6 km; Start Hauptplatz Oberschützen, Ziel Badesee Rechnitz
GeoDaten Burgenland
burgenland
die sonnenseite österreichs
Bad Tatzmannsdorf
Oberschützen
Oberwart
Unterwart
Großpetersdorf
Rechnitz
Schachendorf
Burg
28 km
29 km
30 km
31 km
32 km
33 km
Bahntrasse
Schandorf
Perlmühle
B57
Tauchenbach
Paradies
EV9-EV13
Badesee
Pinka
Burg
0
0,25
0,5
1
km

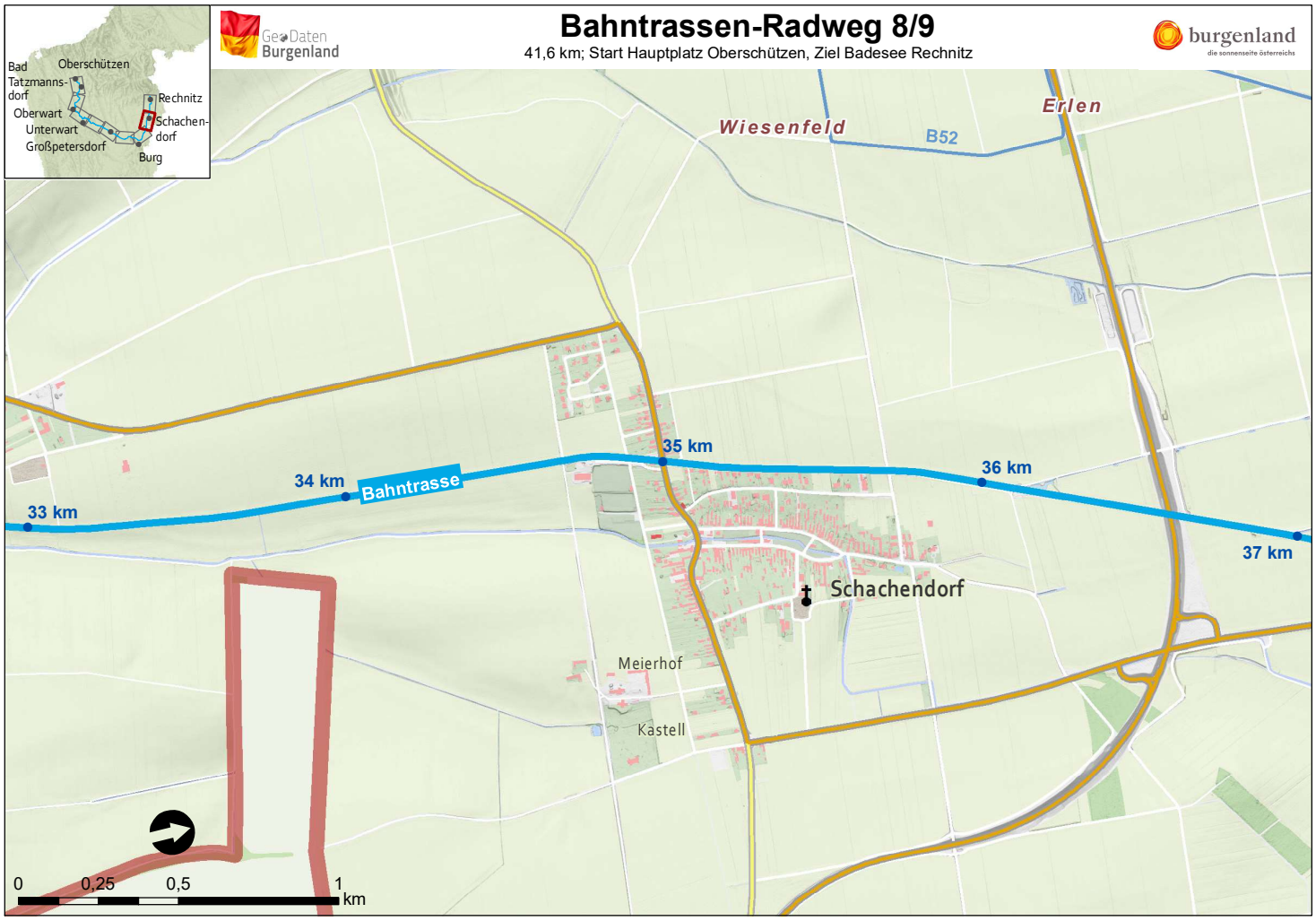
Bahntrassen-Radweg 8/9
41,6 km; Start Hauptplatz Oberschützen, Ziel Badesee Rechnitz
GeoDaten Burgenland
burgenland
die sonnenseite österreichs
Bad Tatzmannsdorf
Oberschützen
Oberwart
Unterwart
Großpetersdorf
Rechnitz
Schachendorf
Burg
Wiesenfeld
B52
Erlen
33 km
34 km
35 km
36 km
37 km
Bahntrasse
Schachendorf
Meierhof
Kastell
0
0,25
0,5
1
km

Bahntrassen-Radweg 9/9

41,6 km; Start Hauptplatz Oberschützen, Ziel Badesee Rechnitz